

2408

AREA OF















CURIE LAKE

DISTRICT OF
KENORA (PATRICIA PORTION)

RED LAKE
MINING DIVISION

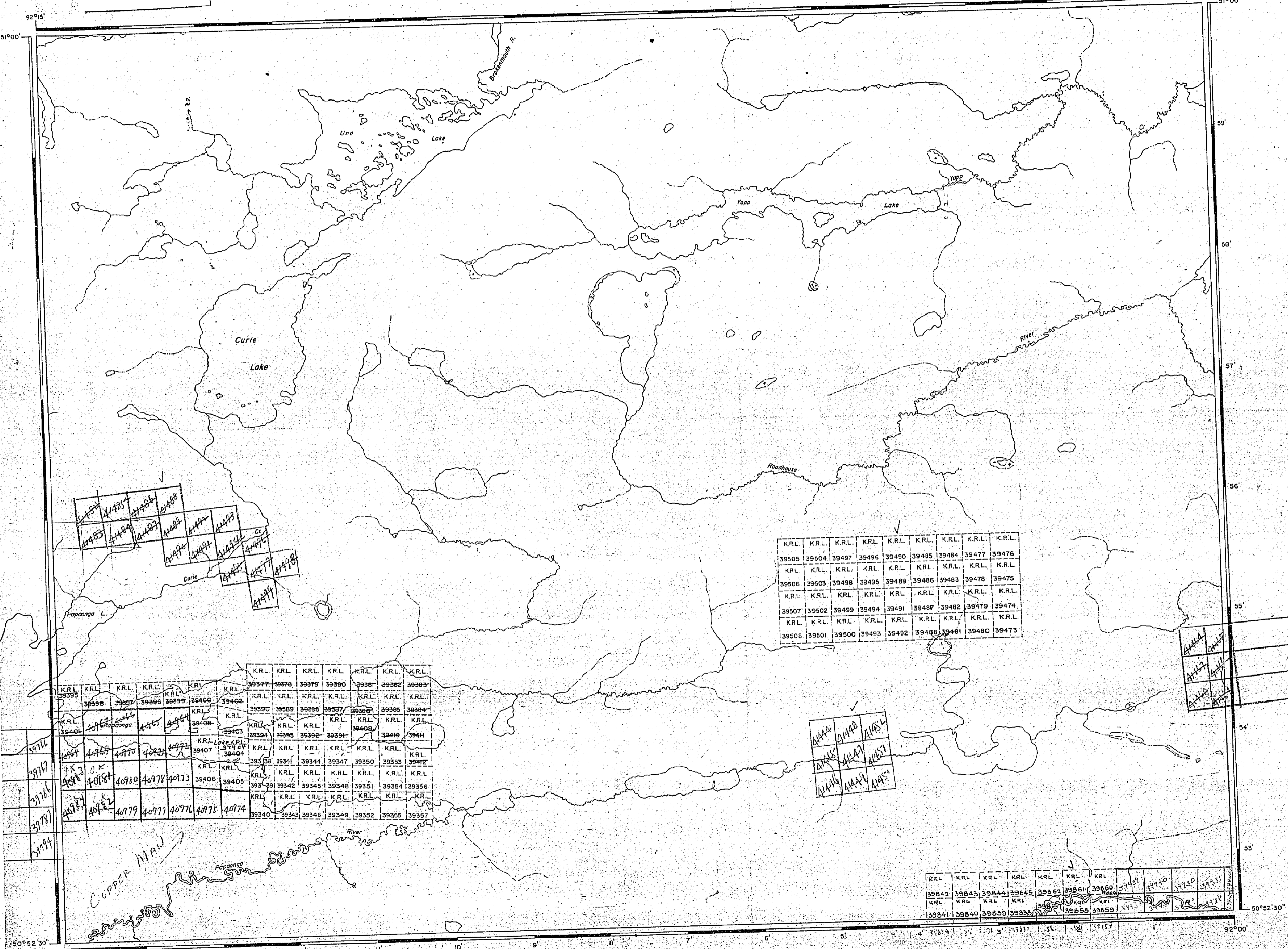
SCALE: 1-INCH = 40 CHAINS

LEGEND

- PATENTED LAND ..  C.S.
- CROWN LAND SALE ..  Loc.
- LEASES ..  L.O.
- LOCATED LAND ..  M.R.O.
- LICENSE OF OCCUPATION ..  S.R.O.
- MINING RIGHTS ONLY .. 
- SURFACE RIGHTS ONLY .. 
- ROADS .. 
- IMPROVED ROADS .. 
- KING'S HIGHWAYS .. 
- RAILWAYS .. 
- POWER LINES .. 
- MARSH OR MUSKEG .. 
- MINES .. 

NOTES

Rev. 3/60



K.R.L.	K.R.L.	K.R.L.	K.R.L.	K.R.L.	K.R.L.	K.R.L.	K.R.L.	K.R.L.	K.R.L.
39505	39504	39497	39496	39490	39485	39484	39477	39476	
K.P.L.	K.R.L.	K.R.L.	K.R.L.	K.R.L.	K.R.L.	K.R.L.	K.R.L.	K.R.L.	
39506	39503	39498	39495	39489	39486	39483	39478	39475	
K.R.L.	K.R.L.	K.R.L.	K.R.L.	K.R.L.	K.R.L.	K.R.L.	K.R.L.	K.R.L.	
39507	39502	39499	39494	39491	39487	39482	39479	39474	
K.R.L.	K.R.L.	K.R.L.	K.R.L.	K.R.L.	K.R.L.	K.R.L.	K.R.L.	K.R.L.	
39508	39501	39500	39493	35492	39488	39481	39480	39473	

K.R.L.	K.R.L.	K.R.L.	K.R.L.	K.R.L.	K.R.L.	K.R.L.	K.R.L.	K.R.L.	K.R.L.
39395	39396	39397	39398	39399	39400	39401	39402	39403	39404
K.R.L.	K.R.L.	K.R.L.	K.R.L.	K.R.L.	K.R.L.	K.R.L.	K.R.L.	K.R.L.	K.R.L.
39405	39406	39407	39408	39409	39410	39411	39412	39413	39414
K.R.L.	K.R.L.	K.R.L.	K.R.L.	K.R.L.	K.R.L.	K.R.L.	K.R.L.	K.R.L.	K.R.L.
39415	39416	39417	39418	39419	39420	39421	39422	39423	39424
K.R.L.	K.R.L.	K.R.L.	K.R.L.	K.R.L.	K.R.L.	K.R.L.	K.R.L.	K.R.L.	K.R.L.
39425	39426	39427	39428	39429	39430	39431	39432	39433	39434
K.R.L.	K.R.L.	K.R.L.	K.R.L.	K.R.L.	K.R.L.	K.R.L.	K.R.L.	K.R.L.	K.R.L.
39435	39436	39437	39438	39439	39440	39441	39442	39443	39444
K.R.L.	K.R.L.	K.R.L.	K.R.L.	K.R.L.	K.R.L.	K.R.L.	K.R.L.	K.R.L.	K.R.L.
39445	39446	39447	39448	39449	39450	39451	39452	39453	39454
K.R.L.	K.R.L.	K.R.L.	K.R.L.	K.R.L.	K.R.L.	K.R.L.	K.R.L.	K.R.L.	K.R.L.
39455	39456	39457	39458	39459	39460	39461	39462	39463	39464
K.R.L.	K.R.L.	K.R.L.	K.R.L.	K.R.L.	K.R.L.	K.R.L.	K.R.L.	K.R.L.	K.R.L.
39465	39466	39467	39468	39469	39470	39471	39472	39473	39474
K.R.L.	K.R.L.	K.R.L.	K.R.L.	K.R.L.	K.R.L.	K.R.L.	K.R.L.	K.R.L.	K.R.L.
39475	39476	39477	39478	39479	39480	39481	39482	39483	39484
K.R.L.	K.R.L.	K.R.L.	K.R.L.	K.R.L.	K.R.L.	K.R.L.	K.R.L.	K.R.L.	K.R.L.
39485	39486	39487	39488	39489	39490	39491	39492	39493	39494
K.R.L.	K.R.L.	K.R.L.	K.R.L.	K.R.L.	K.R.L.	K.R.L.	K.R.L.	K.R.L.	K.R.L.
39495	39496	39497	39498	39499	39500	39501	39502	39503	39504
K.R.L.	K.R.L.	K.R.L.	K.R.L.	K.R.L.	K.R.L.	K.R.L.	K.R.L.	K.R.L.	K.R.L.
39505	39506	39507	39508	39509	39510	39511	39512	39513	39514

K.R.L.	K.R.L.	K.R.L.	K.R.L.	K.R.L.	K.R.L.	K.R.L.	K.R.L.	K.R.L.	K.R.L.
39842	39843	39844	39845	39846	39847	39848	39849	39850	39851
K.R.L.	K.R.L.	K.R.L.	K.R.L.	K.R.L.	K.R.L.	K.R.L.	K.R.L.	K.R.L.	K.R.L.
39852	39853	39854	39855	39856	39857	39858	39859	39860	39861
K.R.L.	K.R.L.	K.R.L.	K.R.L.	K.R.L.	K.R.L.	K.R.L.	K.R.L.	K.R.L.	K.R.L.
39862	39863	39864	39865	39866	39867	39868	39869	39870	39871
K.R.L.	K.R.L.	K.R.L.	K.R.L.	K.R.L.	K.R.L.	K.R.L.	K.R.L.	K.R.L.	K.R.L.
39872	39873	39874	39875	39876	39877	39878	39879	39880	39881
K.R.L.	K.R.L.	K.R.L.	K.R.L.	K.R.L.	K.R.L.	K.R.L.	K.R.L.	K.R.L.	K.R.L.
39882	39883	39884	39885	39886	39887	39888	39889	39890	39891

PLAN NO. M-2408

DEPARTMENT OF MINES
- ONTARIO -

2408

AREA OF
CURIE LAKE
 DISTRICT OF
 KENORA (PATRICIA PORTION)
 RED LAKE
 MINING DIVISION
 SCALE: 1-INCH = 40 CHAINS

LEGEND

PATENTED LAND	Ⓟ
CROWN LAND SALE	C.S.
LEASES	Ⓛ
LOCATED LAND	Loc.
LICENSE OF OCCUPATION	L.O.
MINING RIGHTS ONLY	M.R.O.
SURFACE RIGHTS ONLY	S.R.O.
ROADS	—
IMPROVED ROADS	—
KING'S HIGHWAYS	—
RAILWAYS	—
POWER LINES	—
MARSH OR MUSKEG	—
MINES	✕

NOTES



PLAN NO. **M-2408**
 DEPARTMENT OF MINES
 - ONTARIO -

