

2223

2223

2223 3



F-2

INWIKI I KAPL I SHAN

400 Rova to Dept. of L. & Fisheries

Abrams Lake

FOR STATUS REFER TO PLAN M-2233

FOR STATUS REFER TO PLAN M-2233

5M.

2M.

Troudfish Bay

Lake

Surface rights on all islands in Minnitaki Lake, reserved. Lands & Forests File No. 67051.



Minnitaki

Twin Bay

Southeast

Bay

Twin Flower Lakes

Little Goose Lake

Logger Lake

2223

2023



26725	26722	26721	26720	26719	23147	23146	23152
26725	26723	23154	23152	23151	23148	23163	23160
26725	26726	26727	23153	23150	23149	23162	23161
26725	26726	26727	23153	23150	23149	23162	23161
26725	26726	26727	23153	23150	23149	23162	23161

H.W. 776

H.W. 597

SV 488
SV 489
SV 490
SV 491
SV 492
SV 493
SV 494
SV 495
SV 496
SV 497
SV 498
SV 499
SV 500
SV 501
SV 502
SV 503
SV 504
SV 505
SV 506
SV 507
SV 508
SV 509
SV 510
SV 511
SV 512
SV 513
SV 514
SV 515
SV 516
SV 517
SV 518
SV 519
SV 520
SV 521
SV 522
SV 523
SV 524
SV 525
SV 526
SV 527
SV 528
SV 529
SV 530
SV 531
SV 532
SV 533
SV 534
SV 535
SV 536
SV 537
SV 538
SV 539
SV 540
SV 541
SV 542
SV 543
SV 544
SV 545
SV 546
SV 547
SV 548
SV 549
SV 550
SV 551
SV 552
SV 553
SV 554
SV 555
SV 556
SV 557
SV 558
SV 559
SV 560
SV 561
SV 562
SV 563
SV 564
SV 565
SV 566
SV 567
SV 568
SV 569
SV 570
SV 571
SV 572
SV 573
SV 574
SV 575
SV 576
SV 577
SV 578
SV 579
SV 580
SV 581
SV 582
SV 583
SV 584
SV 585
SV 586
SV 587
SV 588
SV 589
SV 590
SV 591
SV 592
SV 593
SV 594
SV 595
SV 596
SV 597
SV 598
SV 599
SV 600
SV 601
SV 602
SV 603
SV 604
SV 605
SV 606
SV 607
SV 608
SV 609
SV 610
SV 611
SV 612
SV 613
SV 614
SV 615
SV 616
SV 617
SV 618
SV 619
SV 620
SV 621
SV 622
SV 623
SV 624
SV 625
SV 626
SV 627
SV 628
SV 629
SV 630
SV 631
SV 632
SV 633
SV 634
SV 635
SV 636
SV 637
SV 638
SV 639
SV 640
SV 641
SV 642
SV 643
SV 644
SV 645
SV 646
SV 647
SV 648
SV 649
SV 650
SV 651
SV 652
SV 653
SV 654
SV 655
SV 656
SV 657
SV 658
SV 659
SV 660
SV 661
SV 662
SV 663
SV 664
SV 665
SV 666
SV 667
SV 668
SV 669
SV 670
SV 671
SV 672
SV 673
SV 674
SV 675
SV 676
SV 677
SV 678
SV 679
SV 680
SV 681
SV 682
SV 683
SV 684
SV 685
SV 686
SV 687
SV 688
SV 689
SV 690
SV 691
SV 692
SV 693
SV 694
SV 695
SV 696
SV 697
SV 698
SV 699
SV 700
SV 701
SV 702
SV 703
SV 704
SV 705
SV 706
SV 707
SV 708
SV 709
SV 710
SV 711
SV 712
SV 713
SV 714
SV 715
SV 716
SV 717
SV 718
SV 719
SV 720
SV 721
SV 722
SV 723
SV 724
SV 725
SV 726
SV 727
SV 728
SV 729
SV 730
SV 731
SV 732
SV 733
SV 734
SV 735
SV 736
SV 737
SV 738
SV 739
SV 740
SV 741
SV 742
SV 743
SV 744
SV 745
SV 746
SV 747
SV 748
SV 749
SV 750
SV 751
SV 752
SV 753
SV 754
SV 755
SV 756
SV 757
SV 758
SV 759
SV 760
SV 761
SV 762
SV 763
SV 764
SV 765
SV 766
SV 767
SV 768
SV 769
SV 770
SV 771
SV 772
SV 773
SV 774
SV 775
SV 776
SV 777
SV 778
SV 779
SV 780
SV 781
SV 782
SV 783
SV 784
SV 785
SV 786
SV 787
SV 788
SV 789
SV 790
SV 791
SV 792
SV 793
SV 794
SV 795
SV 796
SV 797
SV 798
SV 799
SV 800
SV 801
SV 802
SV 803
SV 804
SV 805
SV 806
SV 807
SV 808
SV 809
SV 810
SV 811
SV 812
SV 813
SV 814
SV 815
SV 816
SV 817
SV 818
SV 819
SV 820
SV 821
SV 822
SV 823
SV 824
SV 825
SV 826
SV 827
SV 828
SV 829
SV 830
SV 831
SV 832
SV 833
SV 834
SV 835
SV 836
SV 837
SV 838
SV 839
SV 840
SV 841
SV 842
SV 843
SV 844
SV 845
SV 846
SV 847
SV 848
SV 849
SV 850
SV 851
SV 852
SV 853
SV 854
SV 855
SV 856
SV 857
SV 858
SV 859
SV 860
SV 861
SV 862
SV 863
SV 864
SV 865
SV 866
SV 867
SV 868
SV 869
SV 870
SV 871
SV 872
SV 873
SV 874
SV 875
SV 876
SV 877
SV 878
SV 879
SV 880
SV 881
SV 882
SV 883
SV 884
SV 885
SV 886
SV 887
SV 888
SV 889
SV 890
SV 891
SV 892
SV 893
SV 894
SV 895
SV 896
SV 897
SV 898
SV 899
SV 900
SV 901
SV 902
SV 903
SV 904
SV 905
SV 906
SV 907
SV 908
SV 909
SV 910
SV 911
SV 912
SV 913
SV 914
SV 915
SV 916
SV 917
SV 918
SV 919
SV 920
SV 921
SV 922
SV 923
SV 924
SV 925
SV 926
SV 927
SV 928
SV 929
SV 930
SV 931
SV 932
SV 933
SV 934
SV 935
SV 936
SV 937
SV 938
SV 939
SV 940
SV 941
SV 942
SV 943
SV 944
SV 945
SV 946
SV 947
SV 948
SV 949
SV 950
SV 951
SV 952
SV 953
SV 954
SV 955
SV 956
SV 957
SV 958
SV 959
SV 960
SV 961
SV 962
SV 963
SV 964
SV 965
SV 966
SV 967
SV 968
SV 969
SV 970
SV 971
SV 972
SV 973
SV 974
SV 975
SV 976
SV 977
SV 978
SV 979
SV 980
SV 981
SV 982
SV 983
SV 984
SV 985
SV 986
SV 987
SV 988
SV 989
SV 990
SV 991
SV 992
SV 993
SV 994
SV 995
SV 996
SV 997
SV 998
SV 999
SV 1000

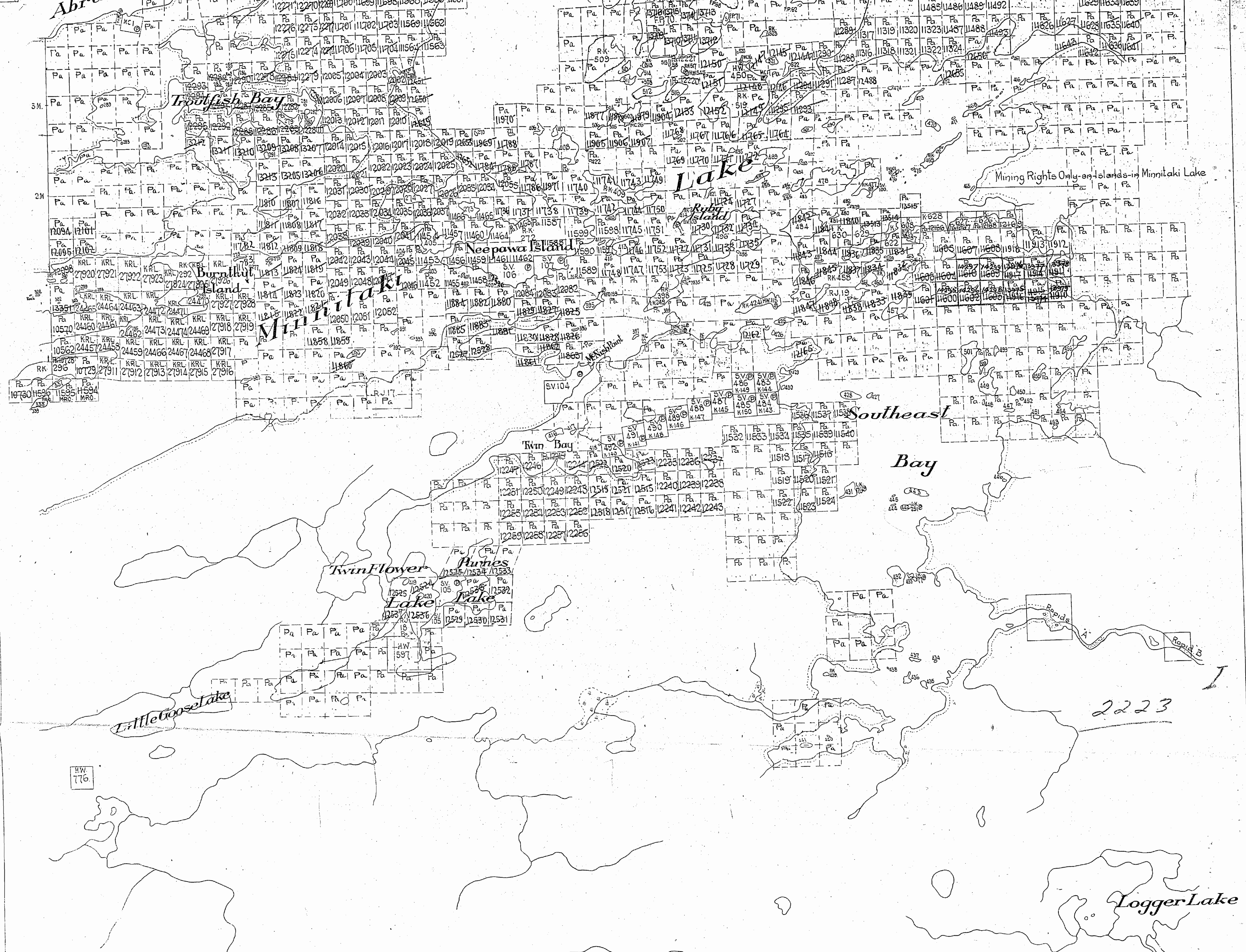
2

F-2

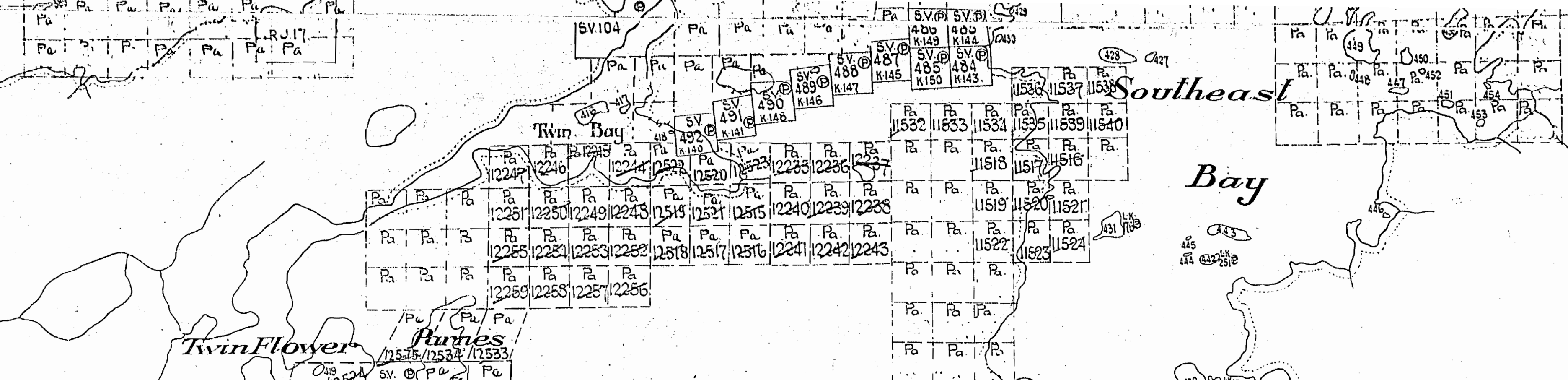
Scale - 40 Chains = 1 Inch.

400' Road to Dept. of L. & F. shown

D A B R A N Y O N



10730 11596 11595 11594
MRO. I. MRO.



Southeast Bay

Littlegoose Lake

Twin Flower
Rines
Lake
Lake

2223

HW
776

Logger Lake

River

Amik

Lake

Amik

North Ast

18M. 17M. 16M. 15M. 14M. 13M. 12M. 11M. 10M. 9M. 8M. 7M. 6M. 5M.

Scale: - 40 Chains = 1 Inch

F-2

2223

MINITARI LAKE PART BY 30

D R A N Y O

FOR STATUS REFER TO PLAN M-2233

FOR STATUS REFER TO PLAN M-2233

5M.

2M.

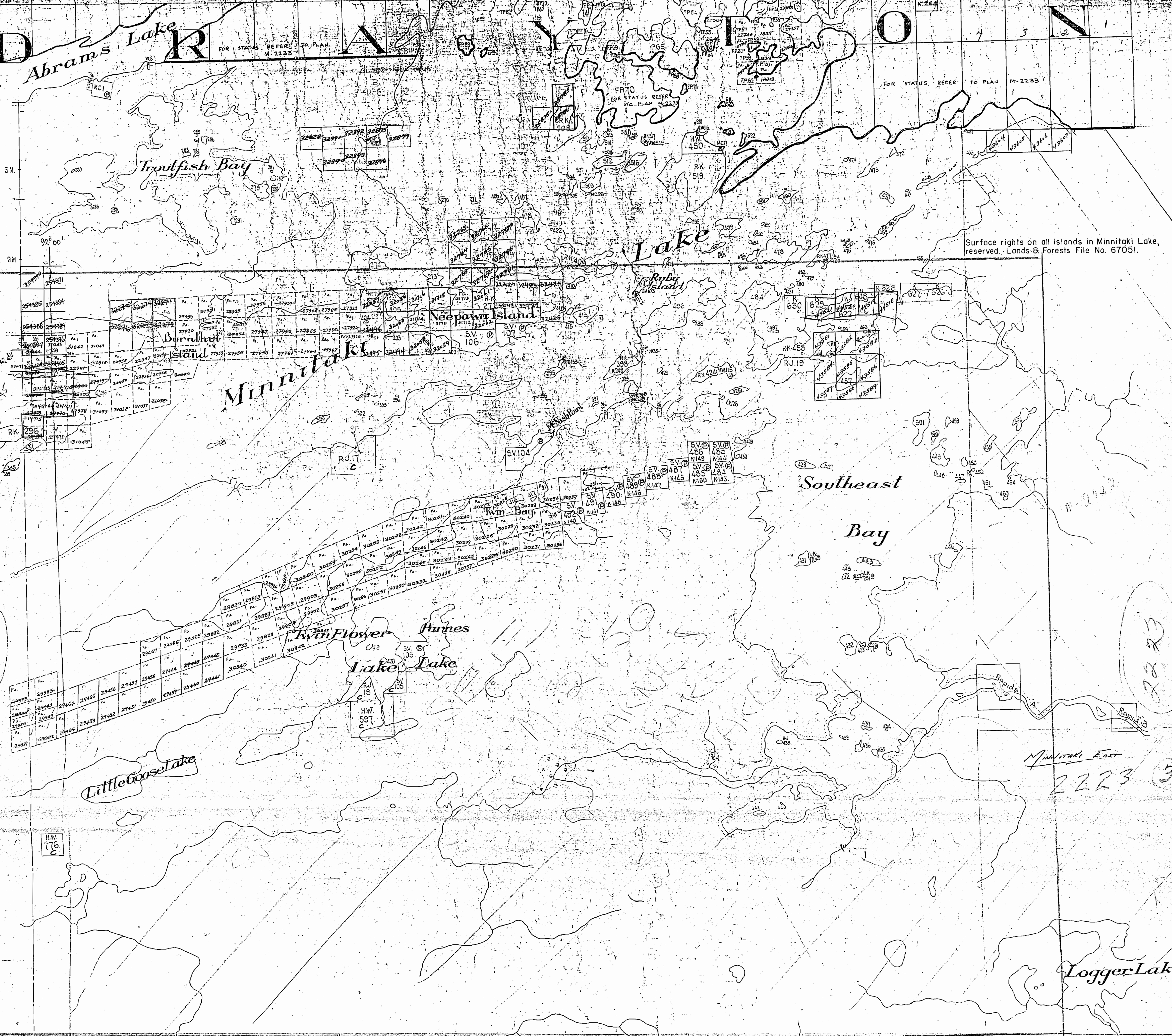
Surface rights on all islands in Minnitaki Lake, reserved. Lands & Forests File No. 67051.

TORONTO
TUPAN
3225
M-2233
M-2233

2223

2223

Minnitaki East
2223 3



Troutfish Bay

Neepawa Island

Lake

Ruby Island

Minnitaki

Twin Bay

Rain Flower Lakes

Littlegoose Lake

Southeast Bay

Logger Lake