

**DIA**



31M13SE9684 24 INGRAM

010

**TOWNSHIP:** Ingram

**REPORT NO:** 24

**WORK PERFORMED FOR:** Foster Marshall

**RECORDED HOLDER:** SAME AS ABOVE

**OTHER**

<u>CLAIM NO.</u>	<u>HOLE NO.</u>	<u>FOOTAGE</u>	<u>DATE</u>	<u>NOTE</u>
1097141	M-1-92	344	Oct 92	(1)
1097141	M-1-92	555	Oct 92	(1)

**NOTES:** (1) Report of Work # 9280 00295 Filed Mar 93



Drilling Company Compagnie de forage		Collar Elevation Élévation du collier	Bearing of hole from true North/Position du forage par rapport au nord vrai	Total Footage Avancement total du forage	Dip of Hole at Inclinaison du forage au	Address/Location where core stored Adresse/endroit où la carotte est stockée	Map Reference No. N° de référence sur la carte	Claim No. N° de concession minière	
KIT ENTERPRISES			60°	344'	Collar/collier 60°		RR #1, Englehart	NTS 31M/NW	1097141
Date Hole Started Date de commencement du forage	Date Completed Date d'achèvement	Date Logged Date d'inscription au journal	Logged by Inscrit par		FL/PI		E½ - N½ Lot 10 Con 5 Ingram	Location (Twp. Lot, Con. or Lat. and Long.) Emplacement (canton, lot, concession, ou latitude et longitude)	
October 01, 1992	October 08, 1992	Nov. 24, 1992	B. H. Thorniley		FL/PI			Ingram Twp	
Exploration Co., Owner or Optionee Compagnie d'exploration, propriétaire ou titulaire d'option		Date Submitted Date de dépôt	Submitted by (Signature) Déposé par (signature)		FL/PI	Property Name Nom de la propriété			
Foster Marshall		12-28-92	<i>F. Marshall</i>		FL/PI	Ingram			

Footage/Avancement		Rock Type Type de roche	Description (Colour, grain size, texture, minerals, alteration, etc.) Description (Couleur, granulométrie, texture, minéraux, transformation, etc.)	Placer Feature Angle/Angle des caractéristiques placées	Core Specimen Footage + Longueur en pieds des carottes prélevées	Your Sample No. N° d'échantillon du prospecteur	Sample Footage/Niveau de pré- levement de l'échantillon (en pieds)		Sample Length Longueur de l'échantillon	Assays †/Analyses minéralurgiques		
From/De	To/À						From/De	To/À				
0	94.7	Overburden										
94.7	115.6	Huronian Sediments	- Greywacke, Fine-grained grey well bedded 60° to 65° to core. Thin beds of 1 mm alternate with thick beds all through.									
			94.7 Fracture sub parallel to bedding with trace of Chalcopyrite.									
			106.6 Slip 30° with 3/8" Quartz-Calcite filling.									
115.6	---	Nipissing Diabase	Contact at 115.6 60° Appears parallel to Huronian bedding. Very fine-grained at contact but not chilled. Diabase becomes slowly coarse-grained away from contact. Medium-grained after about 130'.									
			116.5 - ¼" weak Calcite stringer 60° no visible mineral.									
			119.2 - ¼" weak Calcite and Chlorite stringer 30° with traces of Pyrite.									
			123.6 - ½" Quartz - Irregular margins to structure. No visible mineral. 70°.									



**Diamond Journal de  
Drilling forage au  
Log diamant**

Complete this form and  
related sketch in duplicate.  
Remplir en deux exemplaires la  
présente formule et le croquis annexé

Fill in on every page  
Remplir ces cases à  
chaque page

Hole No.  
Forage n° M-1-92  
Page No.  
Page n° 2

Drilling Company Compagnie de forage <b>KIT ENTERPRISES</b>		Collar Elevation Élévation du collier	Bearing of hole from true North/Position du forage par rapport au nord vrai 60°	Total Footage Avancement total du forage 344'	Dip of Hole at Inclinaison du forage au Collar/collier 60°	Address/Location where core stored Adresse/endroit où la carotte est stockée  RR #1, Englehart E $\frac{1}{2}$ - N $\frac{1}{2}$ Lot 10 Con 5 Ingram	Map Reference No. N° de référence sur la carte NTS 31M/NW	Claim No. N° de concession minière 1097141
Date Hole Started Date de commencement du forage October 01, 1992	Date Completed Date d'achèvement October 08, 1992	Date Logged Date d'inscription au journal Nov. 24, 1992	Logged by Inscrit par B. H. Thorniley		Ft./Pi		Location (Twp. Lot, Con. or Lat. and Long.) Emplacement (canton, lot, concession, ou latitude et longitude)  Ingram Twp	
Exploration Co., Owner or Optionee Compagnie d'exploration, propriétaire ou titulaire d'option  Foster Marshall		Date Submitted Date de dépôt 12-28-92	Submitted by (Signature) Déposé par (signature) <i>F. Marshall</i>		Ft./Pi			
					Ft./Pi			Property Name Nom de la propriété Ingram

Footage/Avancement		Rock Type Type de roche	Description (Colour, grain size, texture, minerals, alteration, etc.) Description (Couleur, granulométrie, texture, minéraux, transformation, etc.)	Planar Feature Angle/Angle des caractéristiques planes	Core Specimen Footage †/Longueur en pieds des carottes prélevées	Your Sample No. N° d'échantillon du prospecteur	Sample Footage/Niveau de pré- lèvement de l'échantillon (en pieds)		Sample Length Longueur de l'échantillon	Assays †/Analyses minéralurgiques	
From/De	To/À						From/De	To/À		AU OZ	AG OZ
			124.7 - 1/2" Quartz - Irregular structure. No visible mineral.								
			125.8 - 1/4" Calcite - 40°. No visible mineral.								
			130.5 - Zone of 1/8" Calcite stringers 40°.								
			154 - 1/4" Calcite in slip 20°. No visible mineral.								
			163.4 - 1/4" Calcite in slip 25°. No visible mineral.								
			165.3 - 1/8" Calcite 30°. No visible mineral.								
			Diabase 135' to 175'. Medium-grained blotchy in appearance. Sometimes fine-grained mixed with medium-grained.								
			175' to 344' becomes more uniform in texture. Medium-grained and lighter grey in colour.								
			177.3 - 3/8" Quartz in slip zone 25' with good Pyrite mineralization.			M-1-1	177'	177.6'	6"	0.003	NIL
			228.4 - Slip with Quartz. No visible mineral.								
			235.8 - Slip with 1/4" white Quartz with Pyrite and trace of Sphalerite 20°.								

\*For features such as foliation, bedding, schistosity, measured from the long axis of the core.  
\*Exemples de caractéristiques : foliation, schistosité, stratification. L'angle est mesuré par rapport à l'axe longitudinal de la carotte.

† Additional credit available. See Assessment Work Regulation.  
† Des crédits supplémentaires sont offerts. Consulter les règlements relatifs aux travaux d'évaluation.  
Nota : Dans cette formule, lorsqu'il désigne des personnes, le masculin est utilisé au sens neutre.



Drilling Company Compagnie de forage  KIT ENTERPRISES		Collar Elevation Élévation du collier	Bearing of hole from true North/Position du forage par rapport au nord vrai 60°	Total Footage Avancement total du forage 344'	Dip of Hole at Inclinaison du forage au Collar/collier   60°	Address/Location where core stored Adresse/endroit où la carotte est stockée  RR #1, Englehart E $\frac{1}{2}$ - N $\frac{1}{2}$ Lot 10 Con 5 Ingram	Map Reference No. N° de référence sur la carte NTS 31M/NW	Claim No. N° de concession minière 1097141
Date Hole Started Date de commencement du forage October 01, 1992	Date Completed Date d'achèvement October 08, 1992	Date Logged Date d'inscription au journal Nov. 24, 1992	Logged by Inscrit par B. H. Thorniley		Fl./Pi		Location (Twp. Lot, Con. or Lat. and Long.) Emplacement (canton, lot, concession, ou latitude et longitude)  Ingram Twp	
Exploration Co., Owner or Optionee Compagnie d'exploration, propriétaire ou titulaire d'option Foster Marshall		Date Submitted Date de dépôt 12-28-92	Submitted by (Signature) Déposé par (signature) <i>F. Marshall</i>		Fl./Pi			
					Fl./Pi			
					Fl./Pi	Property Name Nom de la propriété Ingram		

Footage/Avancement		Rock Type Type de roche	Description (Colour, grain size, texture, minerals, alteration, etc.) Description (Couleur, granulométrie, texture, minéraux, transformation, etc.)	Placer Feature Angle/Angle des caractéristiques planes	Core Specimen Footage † / Longueur en pieds des carottes prélevées	Your Sample No. N° d'échantillon du prospecteur	Sample Footage/Niveau de pré- lèvement de l'échantillon (en pieds)		Sample Length Longueur de l'échantillon	Assays † / Analyses minéralurgiques
From/De	To/A						From/De	To/A		
			249 - 250.5 - Broken core with Quartz stringers at 20° and blebs of Pyrite and Quartz at 250.5'.							
			252.6 - 255 - Broken core with some Hematite stain at 253'.							
			258 - Weak Quartz stringer with small blebs of Pyrite 20°.							
			290 - 1 1/4" Zone of White Quartz and Chlorite. No visible mineral 70°.							
			303 to 303.8 - Diabase sheared and rehealed with Chlorite. Zone oriented at 70° to core axis.							
			323.1 - 1/2" Quartz stringer in slip 30° with minor Pyrite and trace of Sphalerite.							
			End of hole 344'.							



Drilling Company Compagnie de forage		Collar Elevation Élévation du collier	Bearing of hole from true North/Position du forage par rapport au nord vrai	Total Footage Avancement total du forage	Dip of Hole at Inclinaison du forage au	Address/Location where core stored Adresse/endroit où la carotte est stockée	Map Reference No. N° de référence sur la carte	Claim No. N° de concession minière
KIT ENTERPRISES			320°	555'	Collar/collier 60°	RR #1, Englehart E½ - N½ Lot 10 Con 5 Ingram	NTS 31 M/NW	1097141
Date Hole Started Date de commencement du forage	Date Completed Date d'achèvement	Date Logged Date d'inscription au journal	Logged by Inscrit par	FL/Pl		Location (Twp, Lot, Con. or Lat. and Long.) Emplacement (canton, lot, concession, ou latitude et longitude)		
October 09, 1992	October 22, 1992	Nov. 24, 1992	B. H. Thorniley	FL/Pl		Ingram Twp		
Exploration Co., Owner or Optionee Compagnie d'exploration, propriétaire ou titulaire d'option		Date Submitted Date de dépôt	Submitted by (Signature) Déposé par (signature)	FL/Pl		Property Name Nom de la propriété		
Foster Marshall		12-28-92	<i>F. Marshall</i>	FL/Pl		Ingram		

Footage/Avancement		Rock Type Type de roche	Description (Colour, grain size, texture, minerals, alteration, etc.) Description (Couleur, granulométrie, texture, minéraux, transformation, etc.)	Placer Feature Angle/Angle des caractéristiques planes	Core Specimen Footage/Longueur en pieds des carottes prélevées	Your Sample No. N° d'échantillon du prospecteur	Sample Footage/Niveau de pré- lèvement de l'échantillon (en pieds)	Sample Length Longueur de l'échantillon	Assays †/Analyses minéralurgiques		
From/De	To/À						From/De	To/À	AU oz	AG oz	CU ppm
0	130'	Overburden									
130	209.2'	Huronian Sediments	- Greywacke - well bedded 60° thin beds 1mm and thicker beds irregularly interbedded. Fine-grained dark grey, Light grey and dark grey beds. Some 1mm beds almost white.								
			144.6 - Fracture perpendicular to bedding with minor Chalcopyrite 30° and other wafers of Calcite filling fractures from place to place.								
			208 - Fracture perpendicular to bedding with traces of Chalcopyrite.								
209.2		Nipissing Diabase	209.2 - Contact 70° almost parallel to bedding - Chilled and well-defined. Fracture perpendicular to contact with Chalcopyrite. Diabase fine-grained 209.2 to 217'. After 217' Diabase medium-grained and uniform in appearance.								
			225 - 1" zone with Quartz stringer 10°- 15° with blebs of Sphalerite and Pyrite and minor Chalcopyrite. No marked wall rock alteration.			M-2-1	224.8'	225.4'	8"	0.002	NIL
											ZN ppm
											16100



Drilling Company Compagnie de forage <b>KIT ENTERPRISES</b>		Collar Elevation Élévation du collier	Bearing of hole from true North/Position du forage par rapport au nord vrai 320°	Total Footage Avancement total du forage 555'	Dip of Hole at Inclinaison du forage au Collar/collier 60°	Address/Location where core stored Adresse/endroit où la carotte est stockée  RR #1, Englehart E½ - N½ Lot 10 Con 5 Ingram	Map Reference No. N° de référence sur la carte NTS 31 M/NW	Claim No. N° de concession minière 1097141
Date Hole Started Date de commencement du forage October 09, 1992	Date Completed Date d'achèvement October 22, 1992	Date Logged Date d'inscription au journal Nov. 24, 1992	Logged by Inscrit par B. H. Thorniley		FL/PI	RR #1, Englehart E½ - N½ Lot 10 Con 5 Ingram	Location (Twp. Lot, Con. or Lat. and Long.) Emplacement (canton, lot, concession, ou latitude et longitude)  Ingram	Property Name Nom de la propriété Ingram
Exploration Co., Owner or Optionee Compagnie d'exploration, propriétaire ou titulaire d'option  Foster Marshall		Date Submitted Date de dépôt 12-28-92	Submitted by (Signature) Déposé par (signature) <i>F. Marshall</i>		FL/PI			
					FL/PI			
					FL/PI			

Footage/Avancement		Rock Type Type de roche	Description (Colour, grain size, texture, minerals, alteration, etc.) Description (Couleur, granulométrie, texture, minéraux, transformation, etc.)	Planar Feature Angle / Angle des caractéristiques planes	Core Specimen Footage / Longueur en pieds des carottes prélevées	Your Sample No. N° d'échantillon du prospecteur	Sample Footage/Niveau de pré- lèvement de l'échantillon (en pieds)		Sample Length Longueur de l'échantillon	Assays † / Analyses minéralurgiques		
From/De	To/À						From/De	To/À		AU oz	AG oz	CU ppm
			240.4 - 3/4" Altered zone with minor Quartz and Sphalerite, Galena, and Pyrite 25°.			M-2-2	239'	241'	24"	Trace	Trace	
										PB ppm	ZN ppm	
										20150	4850	
			256.6 to 257.8 - Black basic intrusive. Contact sharp 30°.									
			261.1 - 1½" White Quartz and sheared Diabase 30° with minor Chalcopyrite and Pyrite.									
			After 268' fine-grained and medium-grained phases of Diabase intermixed.									
			282.1 - 2½" Inclusion of basic Intrusive. Margins not parallel. Pyrite in Diabase adjacent to contact.									
			281 - Feldspar in Diabase tinted pink - just locally.									
			300 - Altered zone with White Quartz and Chlorite in slip with Pyrite, Chalcopyrite, and Galena. Slip at 30°.									

0204 (03/91)  
\*For features such as foliation, bedding, schistosity, measured from the long axis of the core.  
\*Exemples de caractéristiques : foliation, schistosité, stratification. L'angle est mesuré par rapport à l'axe longitudinal de la carotte.

† Additional credit available. See Assessment Work Regulation.  
† Des crédits supplémentaires sont offerts. Consulter les règlements relatifs aux travaux d'évaluation.  
Nota : Dans cette formule, lorsqu'il désigne des personnes, le masculin est utilisé au sens neutre.



Drilling Company Compagnie de forage <b>KIT ENTERPRISES</b>		Collar Elevation Élévation du collier	Bearing of hole from true North/Position du forage par rapport au nord vrai 320°	Total Footage Avancement total du forage 555'	Dip of Hole at Inclinaison du forage au Collar/collier 60°	Address/Location where core stored Adresse/endroit où la carotte est stockée  RR #1, Englehart E½ - N½ Lot 10 Con 5 Ingram	Map Reference No. N° de référence sur la carte NTS 31 M/NW	Claim No. N° de concession minière 1097141
Date Hole Started Date de commencement du forage October 09, 1992	Date Completed Date d'achèvement October 22, 1992	Date Logged Date d'inscription au journal Nov. 24, 1992	Logged by Inscrit par B. H. Thorniley		Fl./Pl.		Location (Twp. Lot, Con. or Lat. and Long.) Emplacement (canton, lot, concession, ou latitude et longitude)  Ingram Twp	
Exploration Co., Owner or Optionee Compagnie d'exploration, propriétaire ou titulaire d'option  Foster Marshall		Date Submitted Date de dépôt 12-20-92	Submitted by (Signature) Déposé par (signature) <i>F. Marshall</i>		Fl./Pl.			Property Name Nom de la propriété Ingram
					Fl./Pl.			

Footage/Avancement		Rock Type Type de roche	Description (Colour, grain size, texture, minerals, alteration, etc.) Description (Couleur, granulométrie, texture, minéraux, transformation, etc.)	Planer Feature Angle/Angle des caractéristiques planes	Core Specimen Footage †/Longueur en pieds des carottes prélevées	Your Sample No. N° d'échantillon du prospecteur	Sample Footage/Niveau de pré- lèvement de l'échantillon (en pieds)		Sample Length Longueur de l'échantillon	Assays †/Analyses minéralurgiques		
From/De	To/A						From/De	To/A		AU oz	AG oz	CU ppm
			338 - Slip with wafers of Quartz. No visible mineral 20°.									
			353 - Slip zone parallel slips 15° with Chlorite seams.									
			360.3 to 361 - Zone impregnated with Quartz. Hematite stains in fractures.									
			373.2 - Slip 30° with blebs of Pyrite in wall rock adjacent to slip.									
			388.5 - 1" White Quartz stringer. No visible mineral.									
			415 and 425 - Slips at 30°. No visible mineral. No marked alteration to Diabase. Diabase uniform in texture, medium- grained. Generally broken into lengths by slips less than 18" in length. Diabase becomes fine-grained after 463' to contact.									
			465.7 - Fracture with Quartz and Pyrite.									



Drilling Company Compagnie de forage <b>KIT ENTERPRISES</b>		Collar Elevation Élévation du collier	Bearing of hole from true North/Position du forage par rapport au nord vrai <b>320°</b>	Total Footage Avancement total du forage <b>555'</b>	Dip of Hole at Inclinaison du forage au Collar/collier <b>60°</b>	Address/Location where core stored Adresse/endroit où la carotte est stockée  <b>RR #1, Englehart E½ - N½ Lot 10 Con 5 Ingram</b>	Map Reference No. N° de référence sur la carte <b>NTS 31 M/NW</b>	Claim No. N° de concession minière <b>1097141</b>
Date Hole Started Date de commencement du forage <b>October 09, 1992</b>	Date Completed Date d'achèvement <b>October 22, 1992</b>	Date Logged Date d'inscription au journal <b>Nov.24, 1992</b>	Logged by Inscrit par <b>B. H. Thorniley</b>		FL/PI		Location (Twp. Lot, Con. or Lat. and Long.) Emplacement (canton, lot, concession, ou latitude et longitude)  <b>Ingram Twp</b>	Property Name Nom de la propriété  <b>Ingram</b>
Exploration Co., Owner or Optionee Compagnie d'exploration, propriétaire ou titulaire d'option  <b>Foster Marshall</b>		Date Submitted Date de dépôt <b>12-28-92</b>	Submitted by (Signature) Déposé par (signature) <i>F. Marshall</i>		FL/PI			
					FL/PI			

Footage/Avancement		Rock Type Type de roche	Description (Colour, grain size, texture, minerals, alteration, etc.) Description (Couleur, granulométrie, texture, minéraux, transformation, etc.)	Planer Feature Angle/Angle des caractéristiques planes	Core Specimen Footage/Longueur en pieds des carottes prélevées	Your Sample No. N° d'échantillon du prospecteur	Sample Footage/Niveau de pré- lèvement de l'échantillon (en pieds)		Sample Length Longueur de l'échantillon	Assays †/Analyses minéralurgiques		
From/De	To/À						From/De	To/À		AU oz	AG oz	CU ppm
466	---	Huronian Sediments	- Diabase contact parallel to bedding 60°. Greywacke well-bedded. Fine-grained, dark grey. Beds vary from light to dark grey, 60° to 70° bedding.									
			494.6 - 1/8" White Quartz subparallel to bedding. No visible mineral 40°.									
			498.4 to 499.5 and 501 - Fractures hair line perpendicular to bedding with Chalcopyrite. Bedding in this area 70°.									
			502.1 to 508 - Further fractures with Chalcopyrite. The Chalcopyrite adjacent to fractures have mineralized selected beds.									
			513.6 - ½" Grey Quartz with Pyrite, Chalcopyrite and Galena. Subparallel to bedding.			M-2-3	513.6'	513.7'	1"	0.028	Trace	8380
										PB ppm		
										21720		
			516 - Fracture with Chalcopyrite and mineralized selected bed,			M-2-4	515.8'	516.5'	9"	0.003	NIL	3700





Complete this form and related sketch in duplicate. REMPLIR EN DEUX EXEMPLAIRES LA PRÉSENTE FORMULE ET LE CROQUIS ANNEXÉ

Fill in on every page. REMPLIR CES CASES À CHAQUE PAGE

Hole No. Forage n°	Page No. Page n°
M-2-92	5

Drilling Company Compagnie de forage <b>KIT ENTERPRISES</b>		Collar Elevation Élévation du collier	Bearing of hole from true North/Position du forage par rapport au nord vrai <b>320°</b>	Total Footage Avancement total du forage <b>555'</b>	Dip of Hole at Inclinaison du forage au Collar/cotlier <b>60°</b>	Address/Location where core stored Adresse/endroit où la carotte est stockée  RR #1, Englehart E½ - N½ Lot 10 Con 5 Ingram	Map Reference No. N° de référence sur la carte <b>NTS 31M/NW</b>	Claim No. N° de concession minière <b>1097141</b>
Date Hole Started Date de commencement du forage <b>October 09, 1992</b>	Date Completed Date d'achèvement <b>October 22, 1992</b>	Date Logged Date d'inscription au journal <b>Nov.24, 1992</b>	Logged by Inscrit par <b>B. H. Thorniley</b>		FL/PI		Location (Twp, Lot, Con. or Lat. and Long.) Emplacement (canton, lot, concession, ou latitude et longitude)  <b>Ingram Twp</b>	
Exploration Co., Owner or Optionee Compagnie d'exploration, propriétaire ou titulaire d'option  <b>Foster Marshall</b>		Date Submitted Date de dépôt <b>12-28-92</b>	Submitted by (Signature) Déposé par (signature) <i>F. Marshall</i>		FL/PI			
					FL/PI			Property Name Nom de la propriété <b>Ingram</b>

Footage/Avancement		Rock Type Type de roche	Description (Colour, grain size, texture, minerals, alteration, etc.) Description (Couleur, granulométrie, texture, minéraux, transformation, etc.)	Placer Feature Angle/Angle des caractéristiques planes	Core Specimen Footage † / Longueur en pieds des carottes prélevées	Your Sample No. N° d'échantillon du prospecteur	Sample Footage/Niveau de prélèvement de l'échantillon (en pieds) From/De To/À	Sample Length Longueur de l'échantillon	Assays † / Analyses minéralurgiques		
From/De	To/À								AU oz	AG oz	CU ppm
			520.2 - Chalcopryrite has mineralized selected bed.			M-2-5	519.11' 520.5'	6"	0.005	NIL	3000
			536.3 - Slip 20° with wafers of Quartz - Calcite well mineralized with Pyrite, Chalcopryrite, and Galena.			M-2-6	536' 536.6'	6"	0.009	NIL	441
			- Additional Chalcopryrite in fractures all through.								
			- Core from 540' to end at 555' has lines of Pyrite in selected beds.								
			End of hole 555'								

0204 (03/91) \*For features such as foliation, bedding, schistosity, measured from the long axis of the core. \*Exemples de caractéristiques : foliation, schistosité, stratification. L'angle est mesuré par rapport à l'axe longitudinal de la carotte.

† Additional credit available. See Assessment Work Regulation. † Des crédits supplémentaires sont offerts. Consulter les règlements relatifs aux travaux d'évaluation. Nota : Dans cette formule, lorsqu'il désigne des personnes, le masculin est utilisé au sens neutre.



## INGRAM TWP REPORT

### *Diamond Drilling Report*

#### OBJECTIVE:

The objective was to drill a vein structure which extended in a North-South direction, from Claim #822224 into Claim #1097141.

#### RESULTS:

Hole M-1-92, drilled 344' at 60°, consisted of 94.7' of overburden followed by 20.9' of Huronian sediments before contact with Nipissing Diabase at 115.6'. Numerous vein structures with Quartz, Chlorite, Calcite, and some mineralization were found in the Diabase.

Hole M-2-92, drilled 555' at 60°, consisted of 130' of overburden followed by 79.2' of Huronian sediments contact with Nipissing Diabase at 209.2'. Numerous vein structures with Quartz, Chlorite, Calcite, and some mineralization were found in the Diabase. Huronian sediments were contacted at 466' with some Quartz and Calcite vein structures and some mineralization.

#### RECOMMENDATIONS:

It is my recommendation that more drilling is needed to test for vein structures between Hole M-1-92 and Hole M-2-92, as this section has not been explored by Diamond-Drilling.

DATE: December 28, 1992

SIGNED: Lester Marshall



Ministry of  
Northern Development  
Mines

Temiskaming  
Testing  
Laboratories

P.O. Box 799  
Presley St.  
Cobalt, Ontario  
POJ 1C0  
(705) 679-8313

Report Number  
CB 12288

Laboratory Report

Date Nov. 30, 1992.

Issued To: Mr. Foster Marshall, R.R. #1, Englehart, Ont. POJ 1H0

Sample Number	Gold Oz. Per Ton	Silver Oz. Per Ton	Cu PPM	Pb PPM	Zn PPM
M-1-1-92	0.003	Nil			
M-2-1-92	0.002	Nil			16100
M-2-2-92	Trace	Trace		20150	4850
M-2-3-92	0.028	Trace	8380	21720	
M-2-4-92	0.003	Nil	3700		
M-2-5-92	0.005	Nil	3000		
M-2-6-92	0.009	Nil	441		

Fees Received Receipt #A2668

*G. McNaught* for J. Ireland  
A/Manager

Except by special permission, reproduction of these results must include any  
qualifying remarks made by this ministry with reference to any sample.

OVERBURDEN

0 1/2" Ca. CP

1/2" CP

1/2" OTZ. Zns. Py. CP

3/4" OTZ. Zns. Pb. Py.

1 1/2" OTZ. CP. Py.

OTZ. ch. py. cp. Pb.

OTZ.

Chlorite

OTZ. Hematite

Py

1" OTZ

1/2" OTZ. Py

1/2" OTZ.

CP

CP

1/2" OTZ. Py. CP. Pb.

CP

OTZ. Ca. Py. CP. Pb.

M-2-92  
(60°)

OVERBURDEN

0 1/2" Ca. CP

1/2" CP

1" OTZ. Zns. Py. CP.

3/4" OTZ. Zns. Pb. Py.

1 1/2" OTZ. CP. Py.

OTZ. ch. Py. CP. Pb.

OTZ.  
Chlorite  
OTZ. Hematite  
Py.  
1" OTZ

1/2" OTZ. Py.

1/2" OTZ.

CP

CP

1/2" OTZ. Py. CP. Pb.

CP

OTZ. Ca. Py. CP. Pb.

Ingram Twp  
D.D.H. M-2-92  
AZM: 320°  
DIP: 60°  
Scale 1" = 100'





Ministry of  
Northern Development  
and Mines  
Ontario  
Ministère du  
Développement du Nord  
et des Mines

Official Receipt  
Reçu officiel

1  
5

Receipt No./N° du reçu  
A 2668  
7

Received at/Reçu à COBALT, ONT.		14 Code/Code 410110	18 Yr. Année 912	Mth. Mois	Day Jour	24 AF/Cl. Loc. Emplacement de crédit
28 For Acct. of./Pour le compte de : EOSTVIRK, MARISHAWIKI						
Address/Adresse R.R. # 1, ENGIEHART, ONT. POJ 140						
61 Customer No. N° du client	65 Licence No./N° du permis	61 Reg. Région	Other Accts. Autres comptes	63		

Mark 'X' for Cancelled or 'C' for Clearing Receipts  
Marquer 'X' pour reçus annulés ou 'C' pour réglés

Details Détails	Permit No., Quantity N° de permis, quantité	Revenue Code Code de revenu			Lic. Year Année du permis	Amount Montant
		64	71 Prog. Activité	77 Item Article		
ASSAY FEES			221704		160.25	
G.S.T. # R124668666			367911		11.28	
Received from/Reçu de : S/A						
Received by/Reçu par : B. G. M. Hargrave						Total Total 171.47

File Numbers, Comments or Sub-Receipts (Cols. 28-77)/Numéros de dossier, commentaires ou sous-reçus (col. 28 à 77)

Part of/Partie de	4	# 38
\$ Balance/Solde	5	
on Receipt No./sur le reçu n°		

0106 (01/91)

Customer's Copy/Copie du Client

660903 Ontario Ltd. O/A  
**KIT ENTERPRISES**  
R.R.3 NEW LISKEARD, ONT.  
CANADA POJ 1PO  
PHONE [705] 647 6364 [Bill Link]  
FAX [705] 647 6364

---

**INVOICE**

To Foster Marshall  
N 1/2 Lot 10 Con. 5  
Ingram Twp.

Oct.30/92  
InvoiceNo.201001

---

B.Q. diamond drill holes on W1/2 of S1/2 Lot 11 Con.5 Ingram Twp.  
Claim No.1097141  
Drilled Oct. 01 to Oct. 22, 1992

Hole No.M-1-92 344 feet

Hole No.M-2-92 555 feet

Total 899 feet at \$12.00 per foot

\$10788.00

G.S.T. 755.16

TOTAL \$ 11543.16

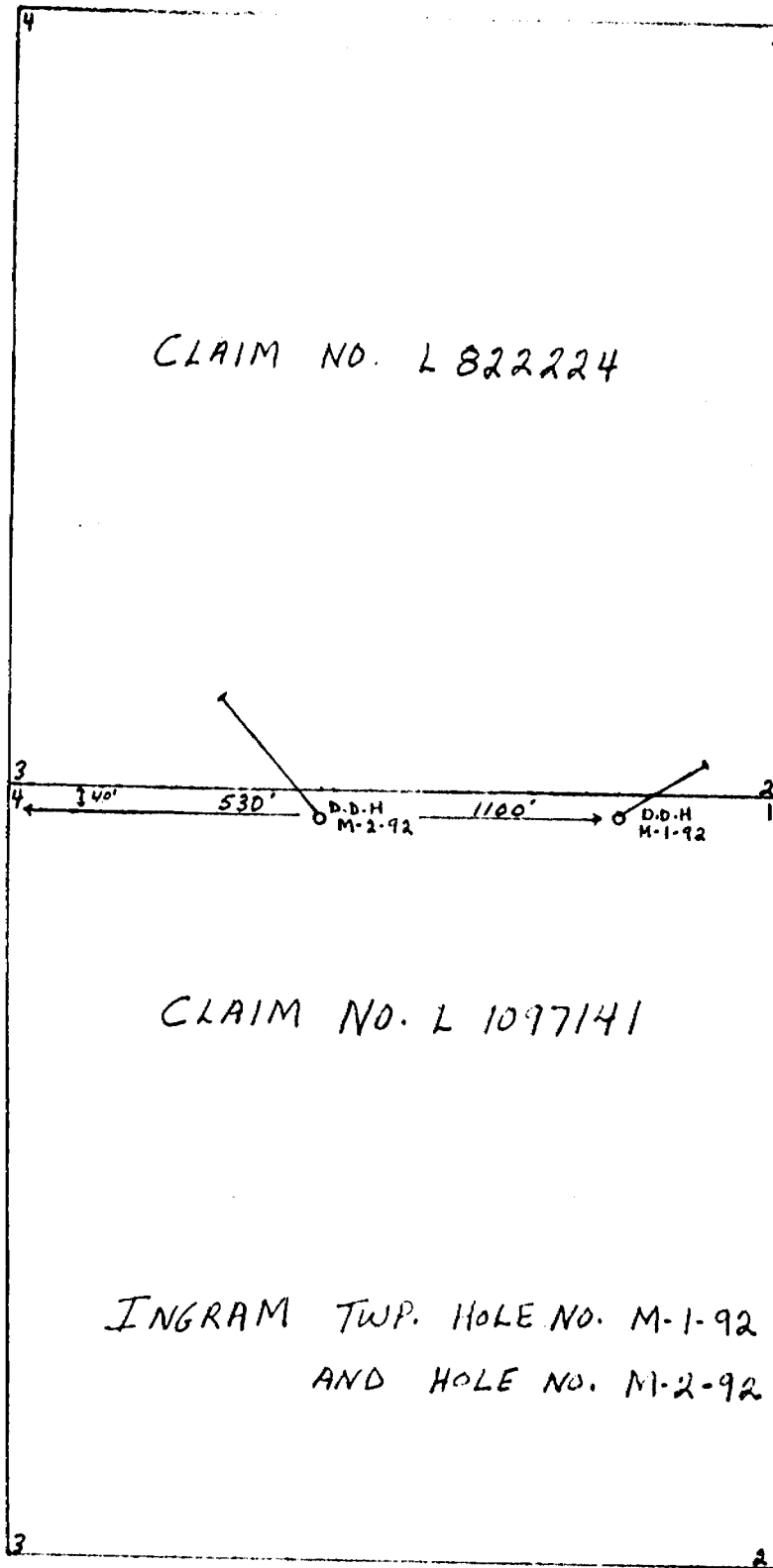
Paid on account October 14/92

5000.00

Balance Owing \$ 6543.16


G.S.T. R106515491


DIAMOND DRILLING



SCALE

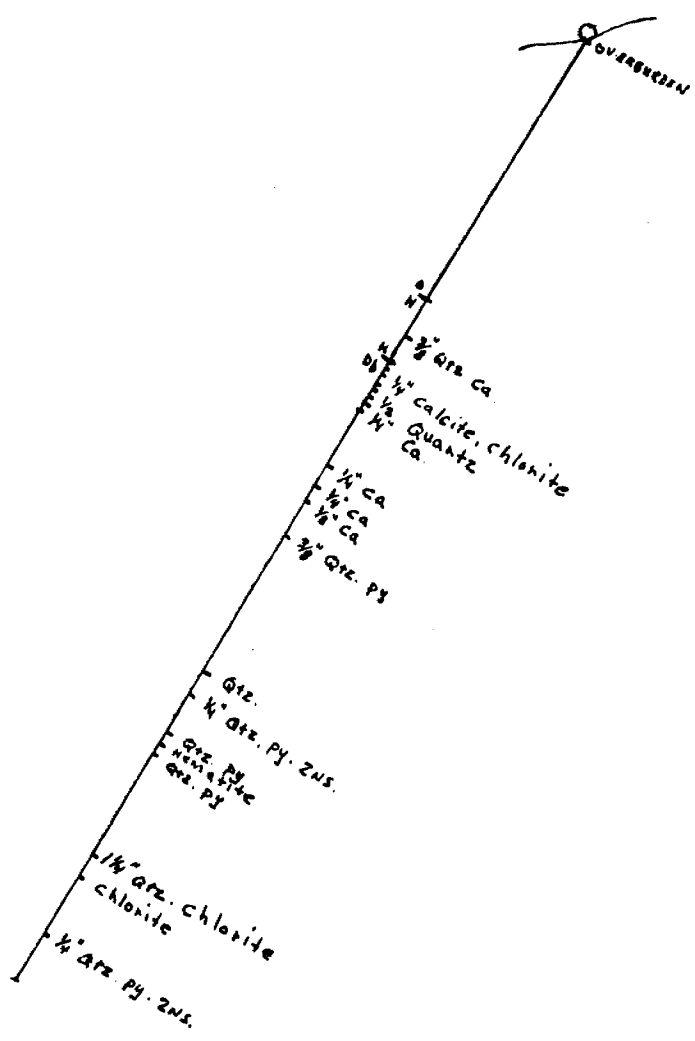

1" : 330'





M-1-92  
(60°)

Ingham Twp.  
D.D.H. M-1-92  
AzM: 60°  
Dip: 60°  
Scale 1" = 60'





Mallard Lake

Sherriff Lake

M.T.C. PIT  
NO 3P-32

474406 474408

1165662 1165661

1165660 1165659

1097136 1097135

1097137 1097138

1097141 1097140

1097142 1097143

1150620

1180417

MNR PIT 3 G-25  
QP 19089

1180415

1180414

1180416

RESERVED  
FOR REFORESTATION  
FILE 1163

1-56830

L.U.P.  
RANCH PI. 2674  
QP 1617

279-3

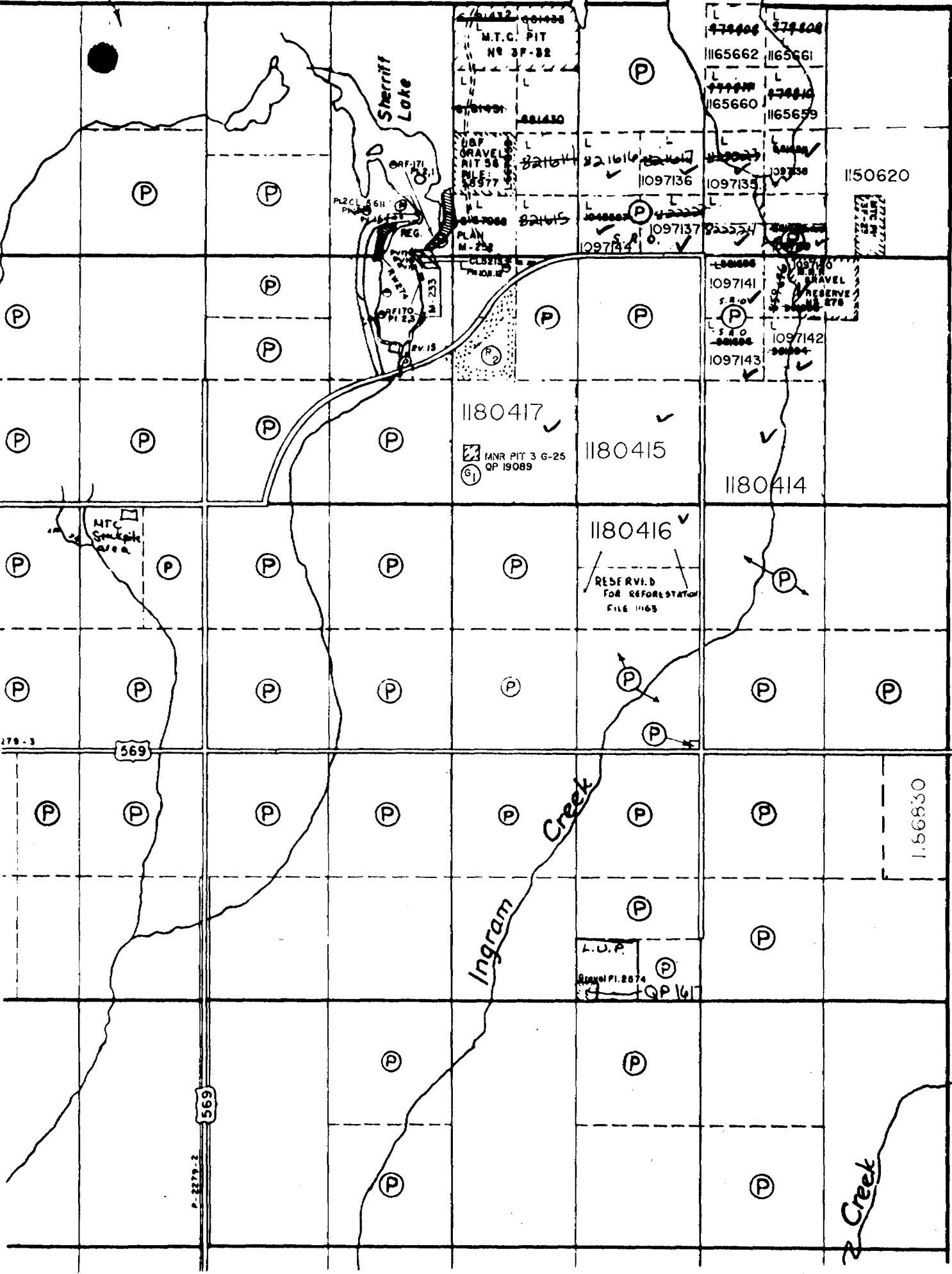
569

569

P-2279-2

Ingram Creek

2 Creek



**Report of Work Conducted After Recording Claim**

Mining Act

**Assess**  
Transaction Number  
*19280.295*



900

Personal information collected on this form is obtained under the authority of the Mining Act. This collection should be directed to the Provincial Manager, Mining Lands, Ministry of Northern Development and Mines, Sudbury, Ontario, P3E 6A5, telephone (705) 670-7264.

- Instructions:**
- Please type or print and submit in duplicate.
  - Refer to the Mining Act and Regulations for requirements of filing assessment work or consult the Mining Recorder.
  - A separate copy of this form must be completed for each Work Group.
  - Technical reports and maps must accompany this form in duplicate.
  - A sketch, showing the claims the work is assigned to, must accompany this form.

Recorded Holder(s) <i>FOSTER MARSHALL</i>		Client No. <i>164977</i>
Address <i>RR. 1 ENGLEHART</i>		Telephone No. <i>544-2995</i>
Mining Division <i>LARDEE LAKE</i>	Township/Area <i>INGRAM</i>	M or G Plan No. <i>M-511</i>
Dates Work Performed	From: <i>OCT. 01, 1992</i>	To: <i>OCT. 22, 1992</i>

**Work Performed (Check One Work Group Only)**

Work Group	Type
<input type="checkbox"/> Geotechnical Survey	
<input checked="" type="checkbox"/> Physical Work, Including Drilling	<i>DIAMOND DRILLING AND ASSAYS ASSOCIATED WITH DRILLING</i>
<input type="checkbox"/> Rehabilitation	
<input type="checkbox"/> Other Authorized Work	
<input type="checkbox"/> Assays	
<input type="checkbox"/> Assignment from Reserve	

ONTARIO DEPARTMENT OF MINES  
GIS - ASSESSMENT FILES  
MAR 26 1993  
**RECEIVED**

Total Assessment Work Claimed on the Attached Statement of Costs \$ *11,715.00*

**Note:** The Minister may reject for assessment work credit all or part of the assessment work submitted if the recorded holder cannot verify expenditures claimed in the statement of costs within 30 days of a request for verification.

**Persons and Survey Company Who Performed the Work (Give Name and Address of Author of Report)**

Name	Address
<i>BILL LINK</i>	<i>RR. 3 NEW LISKEARD, ONT.</i>

(attach a schedule if necessary)

**Certification of Beneficial Interest \* See Note No. 1 on reverse side**

I certify that at the time the work was performed, the claims covered in this work report were recorded in the current holder's name or held under a beneficial interest by the current recorded holder.	Date <i>DEC. 28/92</i>	Recorded Holder or Agent (Signature) <i>Foster Marshall</i>
--	---------------------------	--

**Certification of Work Report**

I certify that I have a personal knowledge of the facts set forth in this Work report, having performed the work or witnessed same during and/or after its completion and annexed report is true.

Name and Address of Person Certifying  
*FOSTER MARSHALL*

Telephone No. <i>544-2995</i>	Date <i>DEC. 28/92</i>	Certified By (Signature) <i>Foster Marshall</i>
----------------------------------	---------------------------	--

**For Office Use Only**

<i>11,715.</i>	Total Value Cr. Recorded	Date Recorded <i>Dec. 29/92</i>	Mining Recorder <i>[Signature]</i>	<p>LARDEE LAKE DIVISION</p> <p>DEC 29 PM 12 59</p> <p><b>RECEIVED</b></p>
	Deemed Approval Date <i>March 29/92</i>	Date Approved <i>Feb 22/92</i>		
	Date Notice for Amendments Sent			

Work Report Number for Applying Reserve	Claim Number (see Note 2)	Number of Claim Units
	1097141	1
	821616	1
	822224	1
	1097135	1
	1097136	1
	1097137	1
	1097138	1
	1097139	1
	1097140	1
	1097142	1
	1097143	1
	1097144	1
	1180414	4
	1180415	4
	1180416	4
	1180417	4
	16	

Total Number of Claims

Value of Assessment Work Done on this Claim	Value Applied to this Claim
11,715.00	400.-
	400.-
	400.-
	400.-
	400.-
	400.-
	400.-
	400.-
	400.-
	915.-
	400.-
	400.-
	400.-
	1600.-
	1600.-
	1600.-
	1600.-
11,715.00	11,715.00

Total Value Work Done

Total Value Work Applied

Value Assigned from this Claim	Reserve: Work to be Claimed at a Future Date
11,715.00	

Total Assigned From

Total Reserve

Credits you are claiming in this report may be cut back. In order to minimize the adverse effects of such deletions, please indicate from which claims you wish to prioritize the deletion of credits. Please mark (✓) one of the following:

1.  Credits are to be cut back starting with the claim listed last, working backwards.
2.  Credits are to be cut back equally over all claims contained in this report of work.
3.  Credits are to be cut back as prioritized on the attached appendix.

In the event that you have not specified your choice of priority, option one will be implemented.

**Note 1:** Examples of beneficial interest are unrecorded transfers, option agreements, memorandum of agreements, etc., with respect to the mining claims.

**Note 2:** Work has been performed on patented or leased land, please complete the following:

I certify that the recorded holder had a beneficial interest in the patented or leased land at the time the work was performed.

Signature

*John Proffers*

Date

Dec. 28/92



Ministry of  
Northern Development  
and Mines

Ministère du  
Développement du Nord  
et des mines

**Statement of Costs  
for Assessment Credit**

**État des coûts aux fins  
du crédit d'évaluation**

**Mining Act/Loi sur les mines**

Transaction No./N° de transaction  
**W 9280. 295.**

Personal information collected on this form is obtained under the authority of the Mining Act. This information will be used to maintain a record and ongoing status of the mining claim(s). Questions about this collection should be directed to the Provincial Manager, Minings Lands, Ministry of Northern Development and Mines, 4th Floor, 159 Cedar Street, Sudbury, Ontario P3E 6A5, telephone (705) 670-7264.

Les renseignements personnels contenus dans la présente formule sont recueillis en vertu de la Loi sur les mines et serviront à tenir à jour un registre des concessions minières. Adresser toute question sur la collecte de ces renseignements au chef provincial des terrains miniers, ministère du Développement du Nord et des Mines, 159, rue Cedar, 4<sup>e</sup> étage, Sudbury (Ontario) P3E 6A5, téléphone (705) 670-7264.

**1. Direct Costs/Coûts directs**

Type	Description	Amount Montant	Totals Total global
<b>Wages Salaires</b>	Labour Main-d'oeuvre		
	Field Supervision Supervision sur le terrain		
<b>Contractor's and Consultant's Fees Droits de l'entrepreneur et de l'expert- conseil</b>	Type		
	DIAMOND DRILLING	11,543.16	
	ASSAYS	121.47	
			<b>11,715.-</b>
<b>Supplies Used Fournitures utilisées</b>	Type		
<b>Equipment Rental Location de matériel</b>	Type		
<b>Total Direct Costs Total des coûts directs</b>			<b>11,715.-</b>

**2. Indirect Costs/Coûts indirects**

\*\* Note: When claiming Rehabilitation work Indirect costs are not allowable as assessment work.  
Pour le remboursement des travaux de réhabilitation, les coûts indirects ne sont pas admissibles en tant que travaux d'évaluation.

Type	Description	Amount Montant	Totals Total global
<b>Transportation Transport</b>	Type		
<b>Food and Lodging Nourriture et hébergement</b>			
<b>Mobilization and Demobilization Mobilisation et démobilisation</b>			
<b>Sub Total of Indirect Costs Total partiel des coûts indirects</b>			
<b>Amount Allowable (not greater than 20% of Direct Costs) Montant admissible (n'excédant pas 20 % des coûts directs)</b>			
<b>Total Value of Assessment Credit (Total of Direct and Allowable indirect costs)</b>		<b>Valeur totale du crédit d'évaluation (Total des coûts directs et indirects admissibles)</b>	<b>11,715.-</b>

Note: The recorded holder will be required to verify expenditures claimed in this statement of costs within 30 days of a request for verification. If verification is not made, the Minister may reject for assessment work all or part of the assessment work submitted.

Note : Le titulaire enregistré sera tenu de vérifier les dépenses demandées dans le présent état des coûts dans les 30 jours suivant une demande à cet effet. Si la vérification n'est pas effectuée, le ministre peut rejeter tout ou une partie des travaux d'évaluation présentés.

**Filing Discounts**

1. Work filed within two years of completion is claimed at 100% of the above Total Value of Assessment Credit.
2. Work filed three, four or five years after completion is claimed at 50% of the above Total Value of Assessment Credit. See calculations below:

Total Value of Assessment Credit	Total Assessment Claimed
	× 0.50 =

**Remises pour dépôt**

1. Les travaux déposés dans les deux ans suivant leur achèvement sont remboursés à 100 % de la valeur totale susmentionnée du crédit d'évaluation.
2. Les travaux déposés trois, quatre ou cinq ans après leur achèvement sont remboursés à 50 % de la valeur totale du crédit d'évaluation susmentionné. Voir les calculs ci-dessous.

Valeur totale du crédit d'évaluation	Évaluation totale demandée
	× 0,50 =

**Certification Verifying Statement of Costs**

I hereby certify:  
that the amounts shown are as accurate as possible and these costs were incurred while conducting assessment work on the lands shown on the accompanying Report of Work form.

that as RECORDED HOLDER I am authorized  
(Recorded Holder, Agent, Position in Company)

to make this certification

**Attestation de l'état des coûts**

J'atteste par la présente :  
que les montants indiqués sont le plus exact possible et que ces dépenses ont été engagées pour effectuer les travaux d'évaluation sur les terrains indiqués dans la formule de rapport de travail ci-joint.

Et qu'à titre de \_\_\_\_\_ je suis autorisé  
(titulaire enregistré, représentant, poste occupé dans la compagnie)

à faire cette attestation.

Signature Foster Marshall Date DEC. 28/92