

BMA 522-834

BMA 522-833

BMA 521-834

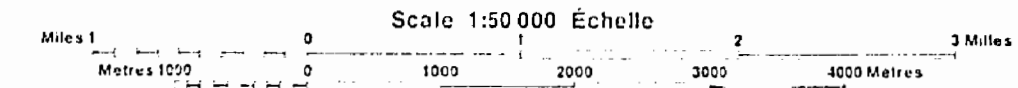
BMA 521-833

MÉTRIQUE / MÉTRIQUE

MÉTRIQUE / MÉTRIQUE

PRODUCED BY THE SURVEYS AND MAPPING BRANCH,
DEPARTMENT OF ENERGY, MINES AND RESOURCES,
OTTAWA, PUBLISHED IN 1986.
COPIES MAY BE OBTAINED FROM THE CANADA MAP OFFICE,
DEPARTMENT OF ENERGY, MINES AND RESOURCES, OTTAWA,
OR YOUR NEAREST MAP DEALER.
© 1986 HER MAJESTY THE QUEEN IN RIGHT OF CANADA,
DEPARTMENT OF ENERGY, MINES AND RESOURCES.
FOLDING MAY DAMAGE THIS PHOTOMAP

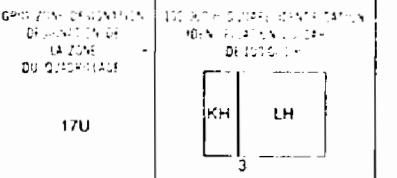

ELEVATIONS IN METRES ABOVE MEAN SEA LEVEL
CONTOUR INTERVAL 10 METRES
NORTH AMERICAN DATUM 1927
TRANSVERSE MERCATOR PROJECTION
FOR INFORMATION CONCERNING BENCH MARKS AND NORTH
ZONAL SURVEY MONUMENTS CAN BE OBTAINED FROM
GEOLOGICAL SURVEY, SURVEYS AND MAPPING BRANCH,
OTTAWA.



NOLUSKATSI RIVER
KENORA DISTRICT (PATRICIA PORTION)
ONTARIO

ALTITUDES EN MÈTRES
EQUIDISTANCE DES COURBES ... 10 MÈTRES
CES CARTES SONT EN VENTE AU NIVEAU DES CARTES DU
GRAND OUEST DE L'ÉNERGIE, DES MINES ET DES RESSOURCES,
OTTAWA, DU CHEZ LE VENDEUR LE PLUS PRÈS
© 1986 SA MAJESTÉ LA REINE DU CHEF DU CANADA,
MINISTÈRE DE L'ÉNERGIE, DES MINES ET DES RESSOURCES
POUR TOUT RENSEIGNEMENT CONCERNANT LES RÉFÉRELS
ET BORNES ALTIMÉTRIQUES, S'ADRESSER AUX LÈVES
GÉOMÉTRIQUES, DIRECTION DES LÈVES ET DE LA CARTO-
GRAPHIE, OTTAWA

ÉTABLI PAR LA DIRECTION DES LÈVES ET DE LA CARTO-
GRAPHIE, MINISTÈRE DE L'ÉNERGIE, DES MINES ET DES RESSOURCES,
OTTAWA, PUBLIÉ EN 1986.
Ces cartes sont en vente au niveau des cartes du
Grand Ouest de l'énergie, des mines et des res-
sources, Ottawa, du chez le vendeur le plus près.
© 1986 SA MAJESTÉ LA REINE DU CHEF DU CANADA,
MINISTÈRE DE L'ÉNERGIE, DES MINES ET DES RESSOURCES
PLIER CETTE PHOTOCARTE PEUT L'ENDOMMAGER



ONE THOUSAND METRE
UNIVERSAL TRANSVERSE MERCATOR GRID
ZONE 17
QUADRILLAGE DE MILLE MÈTRES
TRANSVERSE UNIVERSELLE DE MÉRIDIEN
ZONE 17

Le 1000 MÈTRES (3280 PIEDS) DE LONGUEUR
DE LA BARRÈRE DE L'ÉCHELLE EST
ÉTABLI EN 1986 EN VERTU DE LA
MÉTÉOROLOGIE ET DE LA
GÉOMÉTRIE, DIRECTION DES LÈVES ET
DE LA CARTOGRAPHIE, OTTAWA.

PHOTOGRAPIE PHOTOGRAPHIC
COMPILED RESTITUTION

165	A-23872	B/74 100
110	A-23843	B/74 116
125	A-21540	B/76 140
62	A-23819	B/74
74	A-23840	B/74 69

NOTE: GRID TICKS WITH NUMBERS IN BRACKETS
OR IN PARENTHESES INDICATE THE
1000 METRE (3280 FT) GRID
LES ANCIENNES NUMÉRIQUES ENTRE PARENTHÈSES
OU LE CADRILLAGE DE 1000 MÈTRES (3280
PIEDS)

43 C/8	43 B/5	43 B/6
43 C/1	43 B/4	43 B/3
42 N/16	42 O/13	42 O/14

NOTE:
GRID TICKS WITH NUMBERS IN BRACKETS
OR IN PARENTHESES INDICATE THE
1000 METRE (3280 FT) GRID
LES ANCIENNES NUMÉRIQUES ENTRE PARENTHÈSES
OU LE CADRILLAGE DE 1000 MÈTRES (3280
PIEDS)