

**ORDER**

**SECTION 35, THE MINING ACT, R.S.O. 1990**

**ORDER NO. O-L-63/26**

The SURFACE RIGHTS and MINING RIGHTS of the area outlined in red on the attached map, situated in Township of Midlothian, Larder Lake Mining Division, containing 21.63 hectares more or less, were withdrawn from prospecting, mining claim registration, sale and lease by Order W-L-105/26 while the Ministry determined the status of the lands.

Withdrawal Order W-L-105/26 is hereby revoked and the lands are REOPENED for prospecting, mining claim registration, sale and lease, unless the lands are otherwise not open for these activities under any other provision of the *Mining Act*.

This order comes into effect upon signing.

This order comes into effect on June 01, 2026, at 10:00 a.m. eastern standard time or eastern daylight savings time, as the case may be.



---

James Schwyer, Provincial Mining Recorder  
Mining Lands Section  
Mines and Minerals Regulation Division

Copies:  
Senior Manager, Mining Lands Section, MEM, Sudbury  
Provincial Mining Recorder, MEM, Sudbury  
Provincial Lands Specialist – CLR

**ARRÊTÉ**

**ARTICLE 35 DE LA *LOI SUR LES MINES*, L.R.O. 1990**

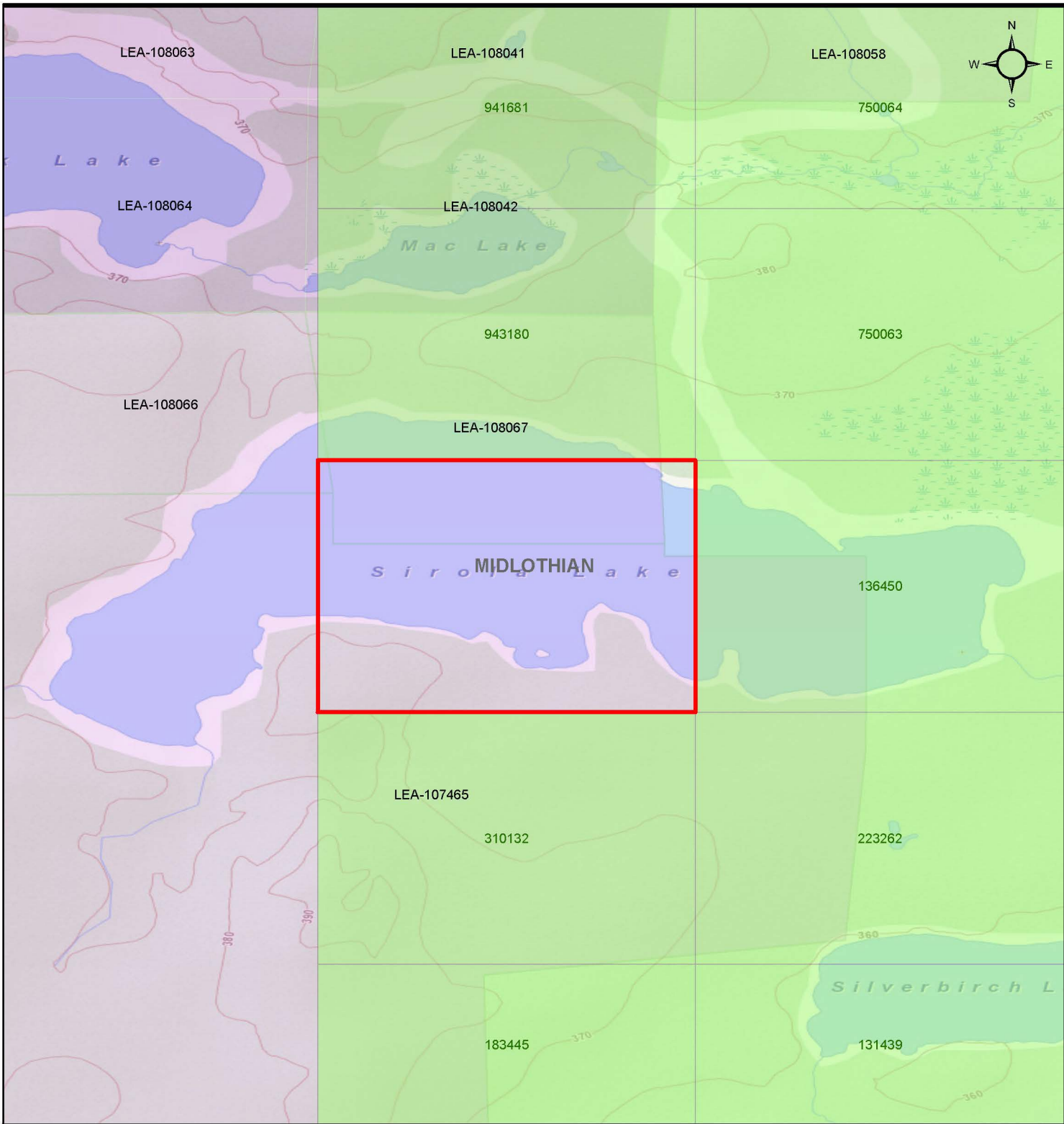
**ARRÊTÉ N<sup>o</sup> O-L-63/26**

Les DROITS DE SURFACE et les DROITS MINIERS de la zone délimitée en rouge sur la carte ci-jointe, située dans le canton de Midlothian, division minière de Larder Lake, d'une superficie de 21.63 hectares plus ou moins, ont été soustraits de la prospection, de l'enregistrement, de la vente et de la location des claims miniers par l'arrêté W-L-105/26 pendant que le ministère déterminait le statut de ces terres.

L'arrêté de soustraction W-L-105/26 est révoqué et les terres sont RÉOUVERTES à la prospection, à l'enregistrement, à la vente et à la location de claims miniers, sauf si les terres ne sont pas ouvertes à ces activités en vertu d'une autre disposition de la *Loi sur les mines*.

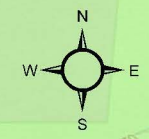
Le présent arrêté entre en vigueur dès sa signature.

Le présent arrêté prend effet le 01 juin 2026 à 10 heures, heure normale de l'Est ou heure avancée de l'Est, selon le cas.



# O-L-63/26

Midlothian Township / Canton  
 Larder Lake Mining Division /  
 Division minière



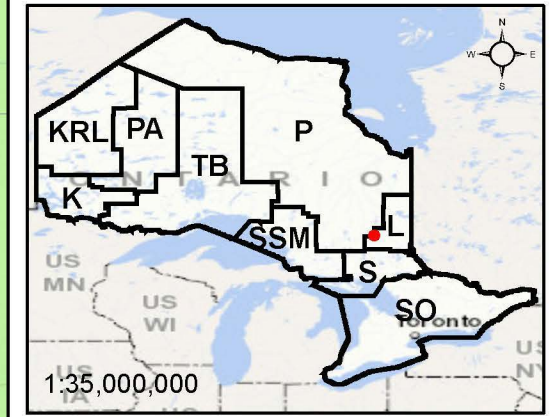
## Legend / Légende

O-L-63/26

- Withdrawal / Retrait
- Notice / Avis
- Order-in-Council / Décret
- Mining Claims / Claims minière

### Tenure

- Surface Rights / Droits de surface
- Mining Rights / Droits miniers
- Mining and Surface Rights \  
Droits miniers et de surface



Scale/Échelle: 1:10,000  
 Projection: CGS NAD 1983 (CSRS)

