

ORDER

SECTION 35, THE MINING ACT, R.S.O. 1990

ORDER NO. O-P-68-26

The SURFACE RIGHTS and MINING RIGHTS of the area outlined in red on the attached map, situated in the Areas of Beaver River, BMA 543 894, BMA 544 892, BMA 544 893, BMA 544 894, BMA 545 891, BMA 545 892, BMA 545 893, BMA 545 894, BMA 546 884, BMA 546 891, BMA 546 892, BMA 547 884, BMA 547 891, BMA 548 884, BMA 548 891, BMA 551 884, BMA 552 882, BMA 552 883, BMA 552 884, BMA 553 882, BMA 554 881, BMA 554 882, BMA 555 881, BMA 556 881, BMA 557 874, BMA 557 881, Fort Severn, Many Branches Lake, and Partridge Island, Porcupine Mining Division, containing 32,484 hectares more or less, were withdrawn from prospecting, mining claim registration, sale and lease by Order W-P-13/05 while the Ministry determined the status of the lands.

Withdrawal Order W-P-13/05 is hereby revoked and the lands are REOPENED for prospecting, mining claim registration, sale and lease, unless the lands are otherwise not open for these activities under any other provision of the *Mining Act*.

This order comes into effect on June 19, 2026, at 10:00 a.m. eastern standard time or eastern daylight savings time, as the case may be.

*James Schweyer*

---

James Schweyer, Provincial Mining Recorder  
Mining Lands Section  
Mines and Minerals Regulation Division

Copies:

Senior Manager, Mining Lands Section, MEM, Sudbury  
Provincial Mining Recorder, MEM, Sudbury  
Provincial Lands Specialist – CLR

**ARRÊTÉ**

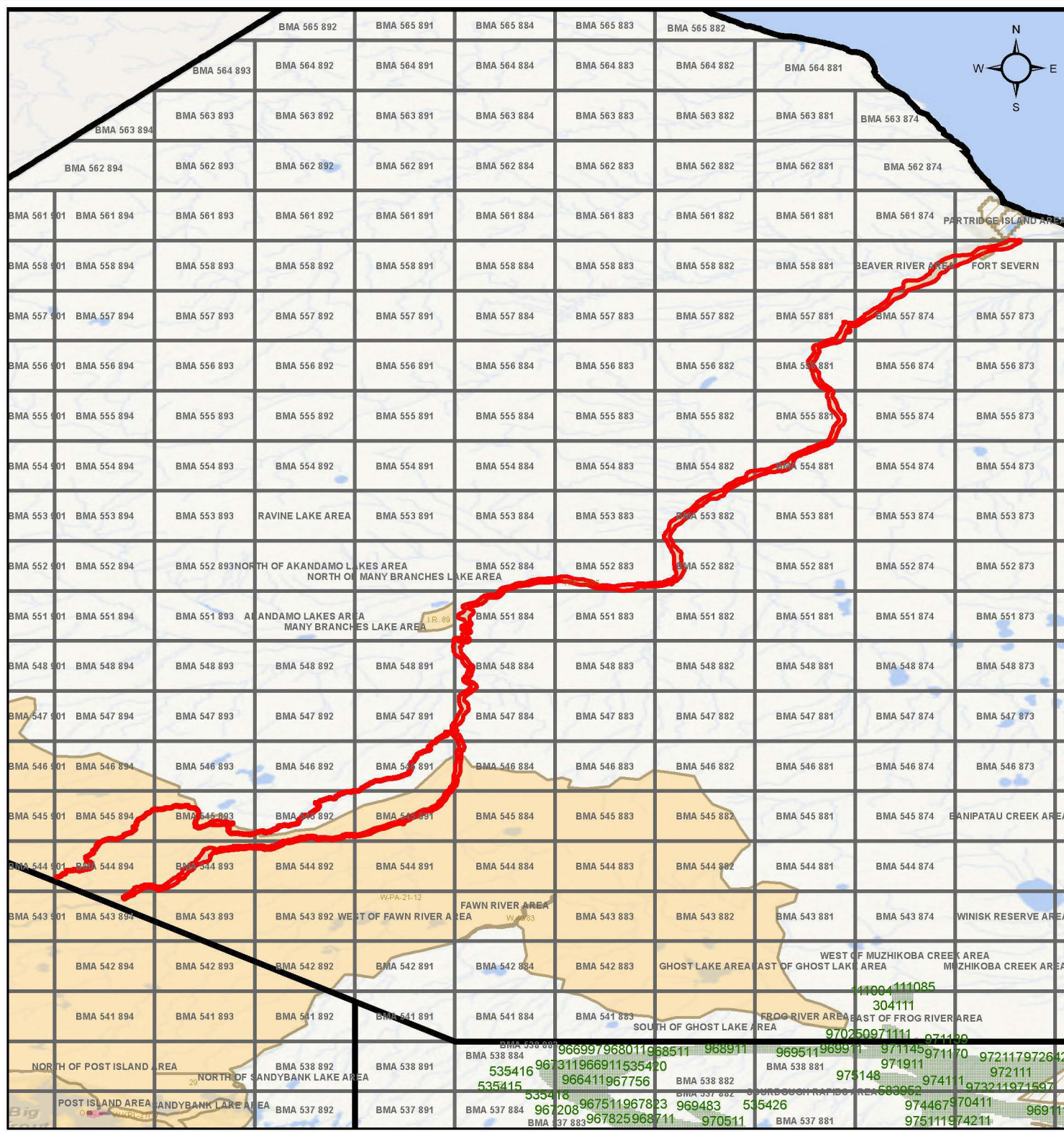
**ARTICLE 35 DE LA *LOI SUR LES MINES*, L.R.O. 1990**

**ARRÊTÉ N<sup>o</sup> O-P-68/26**

Les DROITS DE SURFACE et les DROITS MINIERS de la zone délimitée en rouge sur la carte ci-jointe, située dans les régions de Beaver River, BMA 543 894, BMA 544 892, BMA 544 893, BMA 544 894, BMA 545 891, BMA 545 892, BMA 545 893, BMA 545 894, BMA 546 884, BMA 546 891, BMA 546 892, BMA 547 884, BMA 547 891, BMA 548 884, BMA 548 891, BMA 551 884, BMA 552 882, BMA 552 883, BMA 552 884, BMA 553 882, BMA 554 881, BMA 554 882, BMA 555 881, BMA 556 881, BMA 557 874, BMA 557 881, Fort Severn, Many Branches Lake, et Partridge Island, division minière de Porcupine, d'une superficie de 32,484 hectares plus ou moins, ont été soustraits de la prospection, de l'enregistrement, de la vente et de la location des claims miniers par l'arrêté W-P-13/05 pendant que le ministère déterminait le statut de ces terres.

L'arrêté de soustraction W-P-13/05 est révoqué et les terres sont RÉOUVERTES à la prospection, à l'enregistrement, à la vente et à la location de claims miniers, sauf si les terres ne sont pas ouvertes à ces activités en vertu d'une autre disposition de la *Loi sur les mines*.

Le présent arrêté prend effet le 19 juin 2026 à 10 heures, heure normale de l'Est ou heure avancée de l'Est, selon le cas.




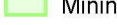


# O-P 68/26


Multiple Areas / Région multiple  
 Porcupine Mining Division /  
 Division minière

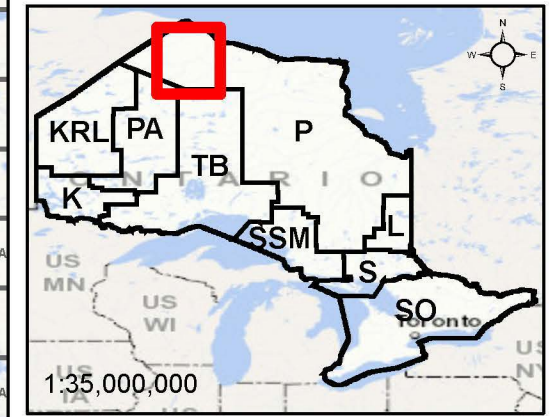
## Legend / Légende

 O-P 68/26

-  Withdrawal / Retrait
-  Notice / Avis
-  Order-in-Council / Décret
-  Mining Claims / Claims minière

### Tenure

-  Surface Rights / Droits de surface
-  Mining Rights / Droits miniers
-  Mining and Surface Rights / Droits miniers et de surface



Scale/Échelle: 1:1,510,421  
 Projection: CGS NAD 1983 (CSRS)

