

ORDER

SECTION 35, THE MINING ACT, R.S.O. 1990

ORDER NO. O-S-50/26

The SURFACE RIGHTS and MINING RIGHTS of the area outlined in red on the attached map, situated in Township of Hutton, Sudbury Mining Division, containing 61.95 hectares more or less, were withdrawn from prospecting, mining claim registration, sale and lease by Order W-S-85/26 while the Ministry determined the status of the lands.

Withdrawal Order W-S-85/26 is hereby revoked and the lands are REOPENED for prospecting, mining claim registration, sale and lease, unless the lands are otherwise not open for these activities under any other provision of the *Mining Act*.

This order comes into effect upon signing.

This order comes into effect on May 15, 2026, at 10:00 a.m. eastern standard time or eastern daylight savings time, as the case may be.



James Schwyer, Provincial Mining Recorder
Mining Lands Section
Mines and Minerals Regulation Division

Copies:
Senior Manager, Mining Lands Section, MEM, Sudbury
Provincial Mining Recorder, MEM, Sudbury
Provincial Lands Specialist – CLR

ARRÊTÉ

ARTICLE 35 DE LA *LOI SUR LES MINES*, L.R.O. 1990

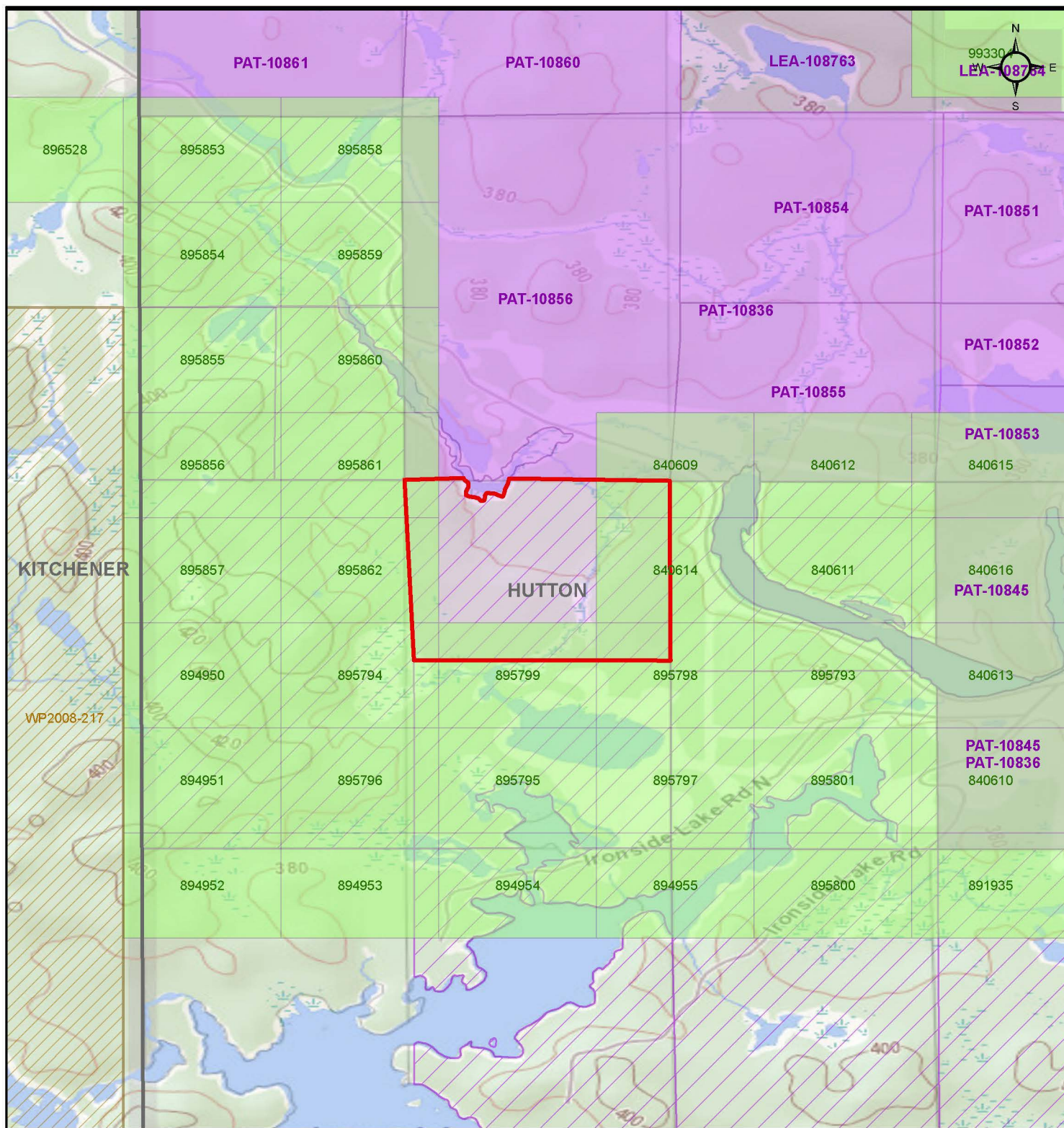
ARRÊTÉ N^o O-S-50/26

Les DROITS DE SURFACE et les DROITS MINIERS de la zone délimitée en rouge sur la carte ci-jointe, située dans le canton de Hutton, division minière de Sudbury, d'une superficie de 61.95 hectares plus ou moins, ont été soustraits de la prospection, de l'enregistrement, de la vente et de la location des claims miniers par l'arrêté W-S-85/26 pendant que le ministère déterminait le statut de ces terres.

L'arrêté de soustraction W-S-85/26 est révoqué et les terres sont RÉOUVERTES à la prospection, à l'enregistrement, à la vente et à la location de claims miniers, sauf si les terres ne sont pas ouvertes à ces activités en vertu d'une autre disposition de la *Loi sur les mines*.

Le présent arrêté entre en vigueur dès sa signature.

Le présent arrêté prend effet le 15 mai 2026 à 10 heures, heure normale de l'Est ou heure avancée de l'Est, selon le cas.







O-S-50/26

Hutton Township / Canton
Sudbury Mining Division / Division minière

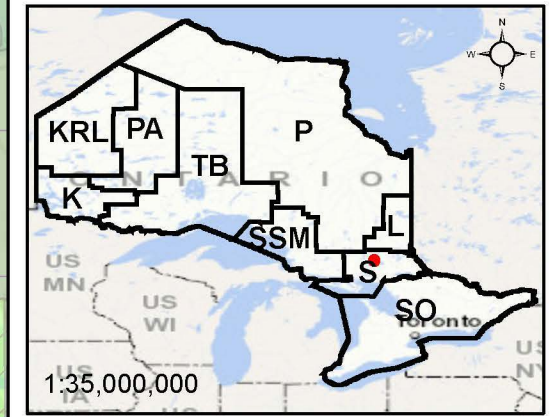
Legend / Légende

 Reopening Area

-  Withdrawal / Retrait
-  Notice / Avis
-  Order-in-Council / Décret
-  Mining Claims / Claims minière

Tenure

-  Surface Rights / Droits de surface
-  Mining Rights / Droits miniers
-  Mining and Surface Rights \ Droits miniers et de surface



Scale/Échelle: 1:24,000
Projection: CGS NAD 1983 (CSRS)

