

ORDER

SECTION 35, THE MINING ACT, R.S.O. 1990

ORDER NO. O-SO-41/26

The SURFACE RIGHTS of the area outlined in red on the attached map, situated in the Township of Kaladar, Southern Ontario Mining Division, containing 84.83 hectares more or less, were withdrawn from prospecting, mining claim registration, sale and lease by Alienation 8881 while the Ministry determined the status of the lands.

Alienation 8881 is hereby revoked and the lands are REOPENED for prospecting, mining claim registration, sale and lease, unless the lands are otherwise not open for these activities under any other provision of the *Mining Act*.

This order comes into effect on April 23, 2026, at 10:00 a.m. eastern standard time or eastern daylight savings time, as the case may be.



---

James Schwyer, Provincial Mining Recorder  
Mining Lands Section  
Mines and Minerals Regulation Division

Copies:

Senior Manager, Mining Lands Section, MEM, Sudbury

Provincial Mining Recorder, MEM, Sudbury

Provincial Lands Specialist – CLR

**ARRÊTÉ**

**ARTICLE 35 DE LA *LOI SUR LES MINES*, L.R.O. 1990**

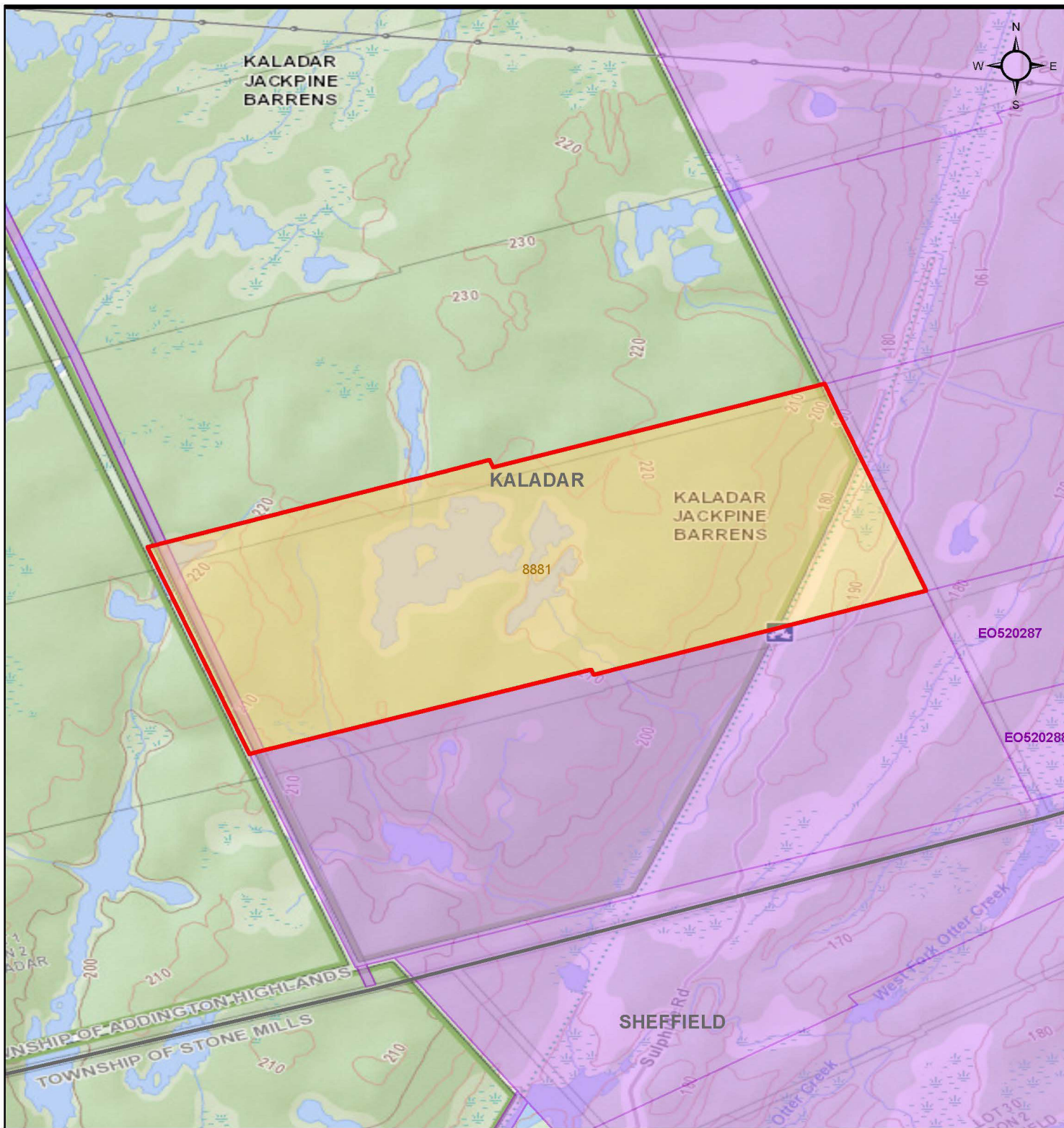
**ARRÊTÉ N° O-SO-41/26**

Les DROITS DE SURFACE et les DROITS MINIERS de la zone délimitée en rouge sur la carte ci-jointe, située dans le canton de Kaladar, division minière de Southern Ontario, d'une superficie de 84.83 hectares plus ou moins, ont été soustraits de la prospection, de l'enregistrement, de la vente et de la location des claims miniers par l'arrêté Aliénation 8881 pendant que le ministère déterminait le statut de ces terres.

L'arrêté de soustraction Aliénation 8881 est révoqué et les terres sont RÉOUVERTES à la prospection, à l'enregistrement, à la vente et à la location de claims miniers, sauf si les terres ne sont pas ouvertes à ces activités en vertu d'une autre disposition de la *Loi sur les mines*.

Le présent arrêté entre en vigueur dès sa signature.


Le présent arrêté prend effet le 23, Avril, 2026 à 10 heures, heure normale de l'Est ou heure avancée de l'Est, selon le cas.





# O-SO-41/26

Kaladar Township / Canton  
 Southern Ontario Mining Division /  
 Division minière

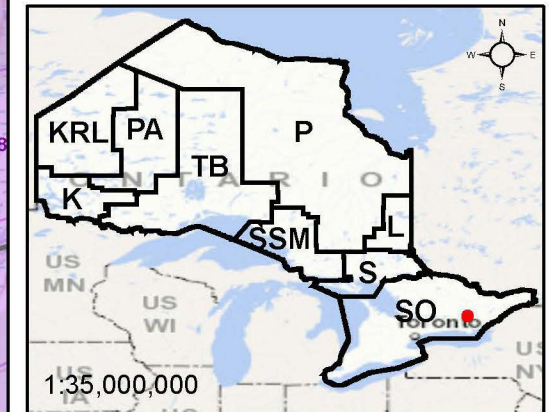
## Legend / Légende

 O-SO-41/26

-  Withdrawal / Retrait
-  Notice / Avis
-  Order-in-Council / Décret
-  Mining Claims / Claims minière

### Tenure

-  Surface Rights / Droits de surface
-  Mining Rights / Droits miniers
-  Mining and Surface Rights \  
Droits miniers et de surface



Scale/Échelle: 1:15,000  
 Projection: CGS NAD 1983 (CSRS)

