

**ORDER**

**SECTION 35, THE MINING ACT, R.S.O. 1990**

**ORDER NO. O-TB-44/26**

The SURFACE RIGHTS and MINING RIGHTS of the area outlined in red on the attached sketch, situated in the Townships of Abrey, Ashmore, Bain, Bickle, Coltham, Croll, Daley, Errington, Fulford, Houck, McKelvie, McQuesten, Oakes and Salsberg and in the Areas of Burrows Lake, Isobel Lake and McBean Lake, Thunder Bay Mining Division, containing 49,039.64 hectares more or less, were withdrawn from prospecting, mining claim registration, sale and lease by Order W-TB-175/24 while the Ministry determined the status of the lands.

Withdrawal Order W-TB-175/24 is hereby revoked and the lands are REOPENED for prospecting, mining claim registration, sale and lease, unless the lands are otherwise not open for these activities under any other provision of the Mining Act.

This order comes into effect on April 30, 2026, at 10:00 a.m. eastern standard time or eastern daylight savings time, as the case may be.



Afsana Qureshi, Assistant Deputy Minister  
Mines and Minerals Regulation Division

Copies:  
Senior Manager, Mining Lands Section, MEM, Sudbury  
Provincial Mining Recorder, MEM, Sudbury  
Provincial Lands Specialist – CLR

**ARRÊTÉ**

**ARTICLE 35 DE LA *LOI SUR LES MINES*, L.R.O. 1990**

**ARRÊTÉ N° O-TB-44/26**


Les DROITS DE SURFACE et les DROITS MINIERS de la zone délimitée en rouge sur la carte ci-jointe, située dans les cantons de Abrey, Ashmore, Bain, Bickle, Coltham, Croll, Daley, Errington, Fulford, Houck, McKelvie, McQuesten, Oakes et Salsberg et dans les régions de Burrows Lake, Isobel Lake et McBean Lake, division minière de Thunder Bay, d'une superficie de 49,039.64 hectares plus ou moins, ont été soustraits de la prospection, de l'enregistrement, de la vente et de la location des claims miniers par l'arrêté W-TB-175/24 pendant que le ministère déterminait le statut de ces terres.

L'arrêté de soustraction W-TB-175/24 est révoqué et les terres sont RÉOUVERTES à la prospection, à l'enregistrement, à la vente et à la location de claims miniers, sauf si les terres ne sont pas ouvertes à ces activités en vertu d'une autre disposition de la *Loi sur les mines*.


Le présent arrêté prend effet le 30 avril 2026 à 10 heures, heure normale de l'Est ou heure avancée de l'Est, selon le cas.

# O-TB-44/26



Thunder Bay Mining Division / Division minière

 Reopening Area /  
Zone de réouverture





### Withdrawals / Retraits

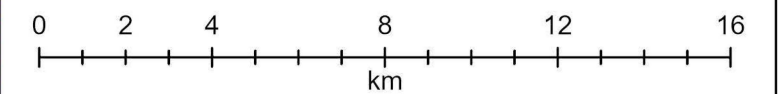
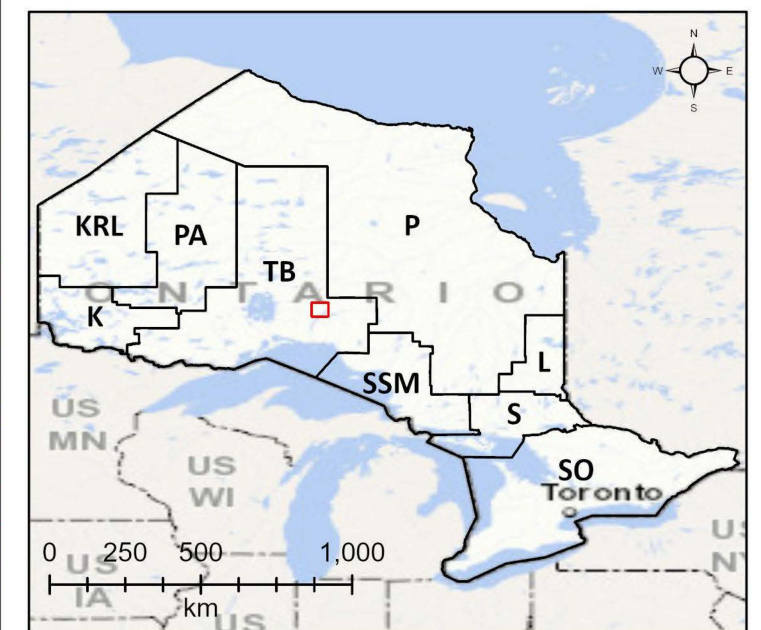
-  Mining Only, Mining & Surface /  
Minière uniquement, minière et surface
-  Surface Only / Surface seulement

### Non-Mining Tenure / Tenure non-minière

-  Surface Only / Surface seulement
-  Mining & Surface / Minière et surface

### Mining Tenure / Tenure minière

-  Surface Only / Surface seulement
-  Mining Only / Minière uniquement
-  Mining & Surface / Minière et surface
-  Mining Claims / Claims miniers



Scale/Échelle: 1:175,000  
Date: 2026-04-14  
Projection: NAD 1983 CSRS

