

ORDER

SECTION 35, THE MINING ACT, R.S.O. 1990

ORDER NO. O-TB-75/26

The SURFACE RIGHTS and MINING RIGHTS of the area outlined in red on the attached map, situated in the Township of Coldwell, Thunder Bay Mining Division, containing 316.80 hectares more or less, were withdrawn from prospecting, mining claim registration, sale and lease by Order W- W-TB-12/90 while the Ministry determined the status of the lands.

Withdrawal Order W-TB-12/90 is hereby partially revoked and the lands are partially REOPENED for prospecting, mining claim registration, sale and lease, unless the lands are otherwise not open for these activities under any other provision of the *Mining Act*.

This order comes into effect upon signing.

This order comes into effect on July 08, 2026, at 10:00 a.m. eastern standard time or eastern daylight savings time, as the case may be.



James Schwyer, Provincial Mining Recorder
Mining Lands Section
Mines and Minerals Regulation Division

Copies:

Senior Manager, Mining Lands Section, MEM, Sudbury
Provincial Mining Recorder, MEM, Sudbury
Provincial Lands Specialist – CLR

ARRÊTÉ

ARTICLE 35 DE LA *LOI SUR LES MINES*, L.R.O. 1990

ARRÊTÉ N° O-TB-75/26


Les DROITS DE SURFACE et les DROITS MINIERS de la zone délimitée en rouge sur la carte ci-jointe, située dans le canton de Coldwell, division minière de Thunder Bay, d'une superficie de 316.80 hectares plus ou moins, ont été soustraits de la prospection, de l'enregistrement, de la vente et de la location des claims miniers par l'arrêté W-TB-12/90 pendant que le ministère déterminait le statut de ces terres.

L'arrêté de soustraction W-TB-12/90 est partiellement révoqué et les terres sont partiellement RÉOUVERTES à la prospection, à l'enregistrement, à la vente et à la location de claims miniers, sauf si les terres ne sont pas ouvertes à ces activités en vertu d'une autre disposition de la Loi sur les mines.



Le présent arrêté prend effet le 8 juillet 2026 à 10 heures, heure normale de l'Est ou heure avancée de l'Est, selon le cas.

O-TB-75/26



Thunder Bay Mining Division / Division minière

 Reopening Area /
Zone de réouverture





Withdrawals / Retraits

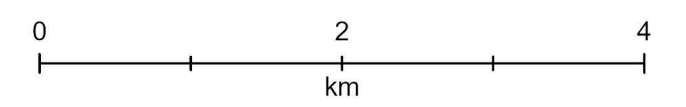
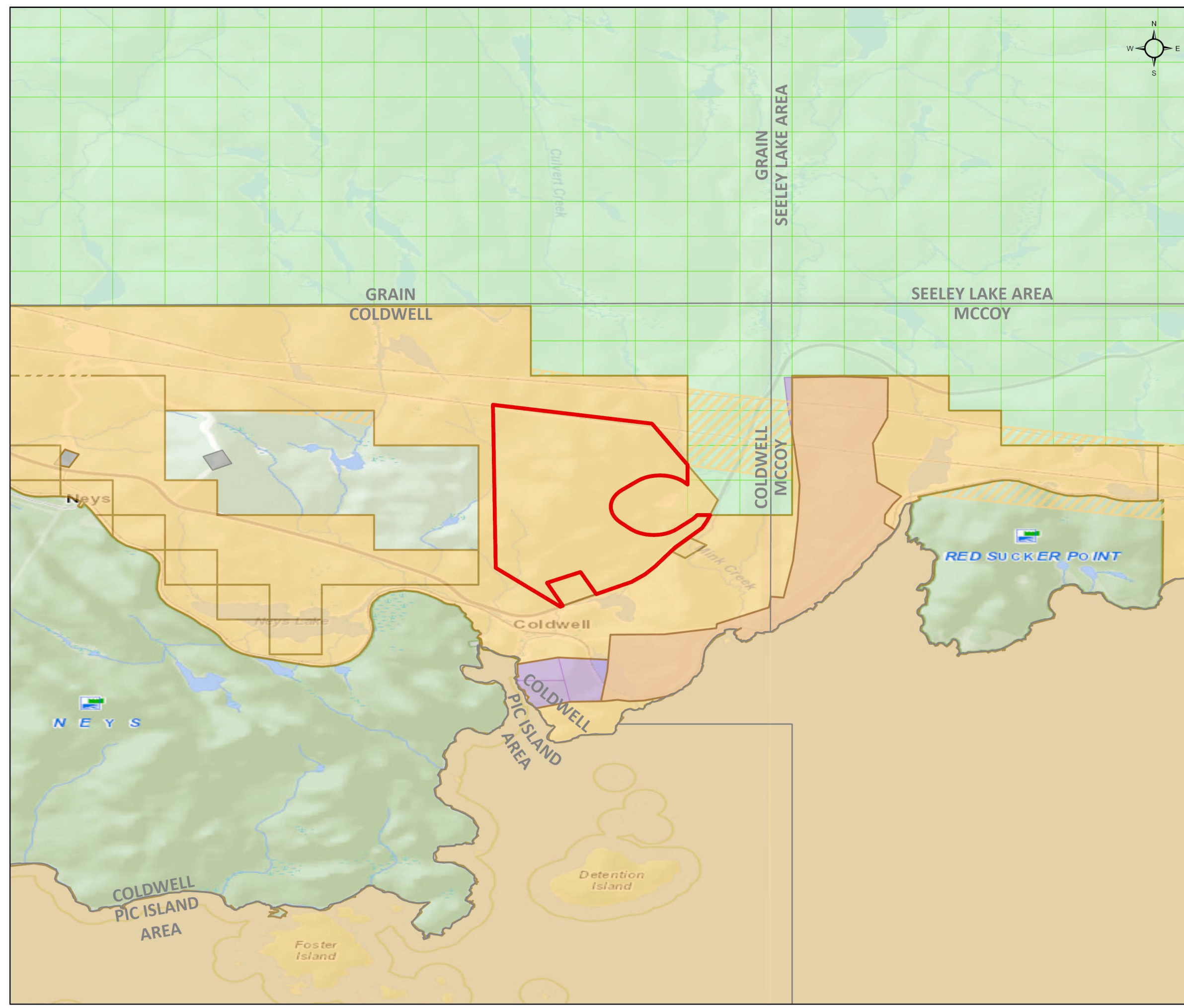
-  Mining Only, Mining & Surface /
Minière uniquement, minière et surface
-  Surface Only / Surface seulement

Non-Mining Tenure / Tenure non-minière

-  Surface Only / Surface seulement
-  Mining & Surface / Minière et surface

Mining Tenure / Tenure minière

-  Surface Only / Surface seulement
-  Mining Only / Minière uniquement
-  Mining & Surface / Minière et surface
-  Mining Claims / Claims miniers



Scale/Échelle: 1:50,000
Date: 2026-06-24
Projection: NAD 1983 CSRS

