

ORDER

SECTION 35, THE MINING ACT, R.S.O. 1990

ORDER NO. W-K-92/26

The SURFACE RIGHTS and MINING RIGHTS of the area outlined in red on the attached map, situated in the Township of Kirkup, Kenora Mining Division, containing 83.49 hectares more or less, are hereby WITHDRAWN from prospecting, mining claim registration, sale and lease.

This area is WITHDRAWN while the Ministry determines the status of the lands.

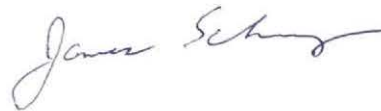
Saving, excepting and reserving hereto and herefrom, all other lands patented, sold, leased or otherwise alienated by the Crown at the date of this Order.

Any alienated lands lying within the limits of these withdrawn areas that revert to the Crown subsequent to the date of this Order will automatically be considered to be withdrawn as part of this Order.

This order comes into effect upon signing.

Date: May 15, 2026

Time: 4:29 pm



---

James Schwyer, Provincial Mining Recorder  
Mining Lands Section  
Mines and Minerals Regulation Division

Copies:

Senior Manager, Mining Lands Section, MEM, Sudbury

Provincial Mining Recorder, MEM, Sudbury

Provincial Lands Specialist – CLR

**ARRÊTÉ**

**ARTICLE 35 DE LA LOI SUR LES MINES, L.R.O. 1990**

**ARRÊTÉ N<sup>o</sup> W-K-92/26**

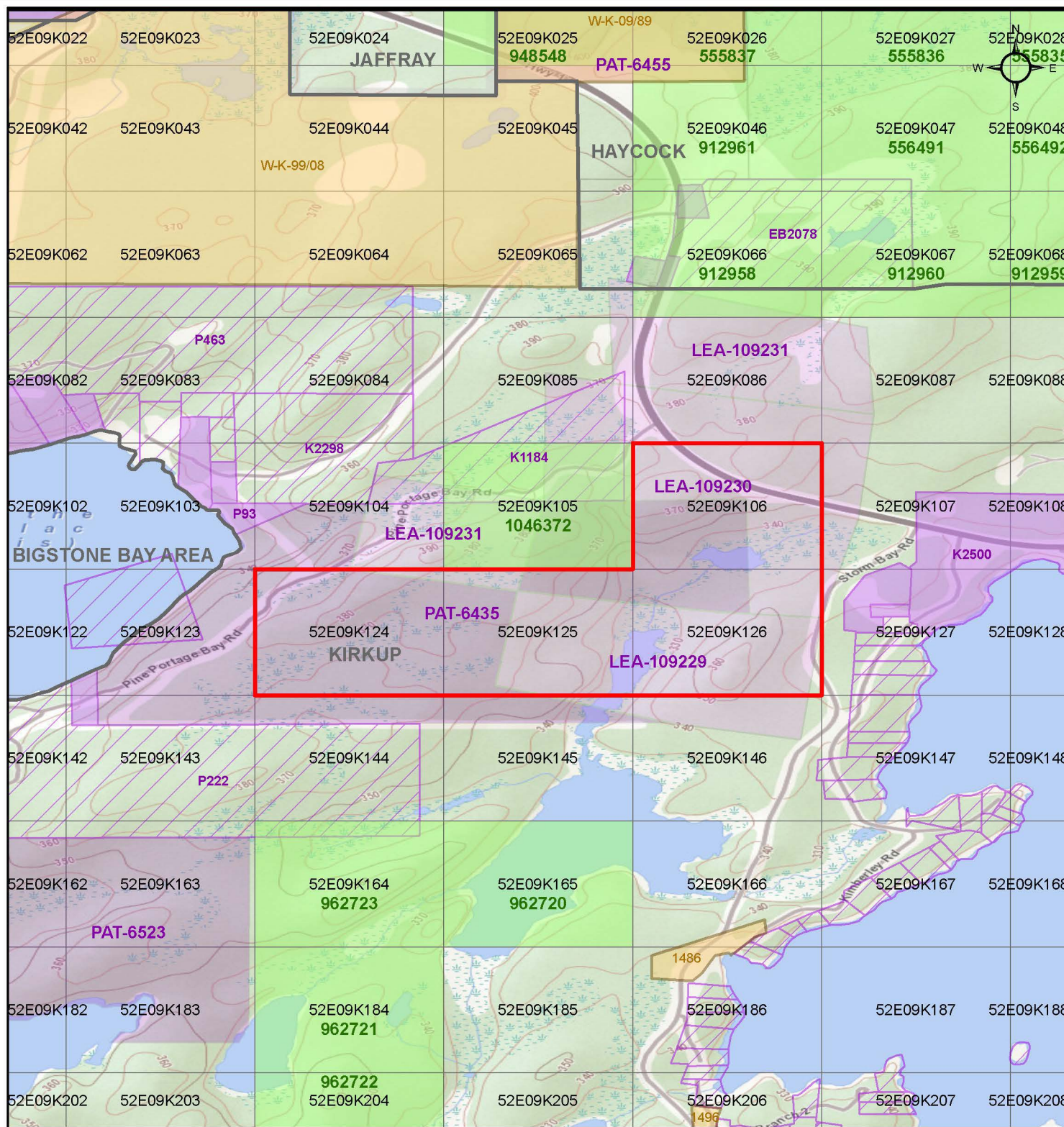
Les DROITS DE SURFACE et les DROITS MINIERS de la zone délimitée en rouge sur la carte ci-jointe, située dans le canton de Kirkup, division minière de Kenora, d'une superficie de 83.49 hectares plus ou moins, sont par la présente SOUSTRAITS de la prospection, de l'enregistrement, de la vente et de la location de claims miniers.

Cette zone est SOUSTRAITE pendant que le ministère détermine le statut des terres.

En réservant toutes les autres terres concédées, vendues, louées ou autrement aliénées par la Couronne à la date du présent arrêté.

Toutes les terres aliénées situées dans les limites de ces zones soustraites qui reviennent à la Couronne après la date du présent arrêté seront automatiquement considérées comme soustraites dans le cadre du présent arrêté.

Cet arrêté entre en vigueur dès sa signature.



# W-K-92/26

Kirkup Township / Canton  
 Kenora Mining Division / Division minière

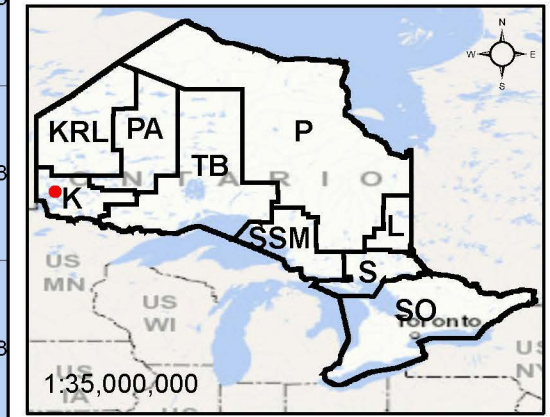
## Legend / Légende

W-K-92-26

- Withdrawal / Retrait
- Notice / Avis
- Order-in-Council / Décret
- Mining Claims / Claims minière

### Tenure

- Surface Rights / Droits de surface
- Mining Rights / Droits miniers
- Mining and Surface Rights \  
Droits miniers et de surface



Scale/Échelle: 1:20,000  
 Projection: CGS NAD 1983 (CSRS)

