

**ORDER**

**SECTION 35, THE MINING ACT, R.S.O. 1990**

**ORDER NO. W-P-100/26**

The SURFACE RIGHTS and MINING RIGHTS of the area outlined in red on the attached map, situated in the Township of Keith, Porcupine Mining Division, containing 37.97 hectares more or less, are hereby WITHDRAWN from prospecting, mining claim registration, sale and lease.

This area is WITHDRAWN while the Ministry determines the status of the lands.

Saving, excepting and reserving hereto and herefrom, all other lands patented, sold, leased or otherwise alienated by the Crown at the date of this Order.

Any alienated lands lying within the limits of these withdrawn areas that revert to the Crown subsequent to the date of this Order will automatically be considered to be withdrawn as part of this Order.

This order comes into effect upon signing.



Date: May 27, 2026

---

James Schwyer, Provincial Mining Recorder  
Mining Lands Section  
Mines and Minerals Regulation Division

Time: 9:17 am

**Copies:**

Senior Manager, Mining Lands Section, MEM, Sudbury  
Provincial Mining Recorder, MEM, Sudbury  
Provincial Lands Specialist – CLR

**ARRÊTÉ**

**ARTICLE 35 DE LA *LOI SUR LES MINES*, L.R.O. 1990**

**ARRÊTÉ N<sup>o</sup> W-P-100/26**

Les DROITS DE SURFACE et les DROITS MINIERS de la zone délimitée en rouge sur la carte ci-jointe, située dans le canton de Keith, division minière de Porcupine, d'une superficie de 37.97 hectares plus ou moins, sont par la présente SOUSTRATS de la prospection, de l'enregistrement, de la vente et de la location de claims miniers.

Cette zone est SOUSTRATE pendant que le ministère détermine le statut des terres.


En réservant toutes les autres terres concédées, vendues, louées ou autrement aliénées par la Couronne à la date du présent arrêté.

Toutes les terres aliénées situées dans les limites de ces zones soustraites qui reviennent à la Couronne après la date du présent arrêté seront automatiquement considérées comme soustraites dans le cadre du présent arrêté.



Cet arrêté entre en vigueur dès sa signature.

# W-P-100/26



Porcupine Mining Division / Division minière

 **Withdrawal Area /**  
**Zone de retrait**





### Withdrawals / Retraits

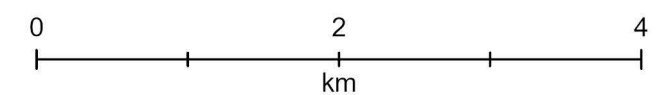
-  Mining Only, Mining & Surface /  
Minière uniquement, minière et surface
-  Surface Only / Surface seulement

### Non-Mining Tenure / Tenure non-minière

-  Surface Only / Surface seulement
-  Mining & Surface / Minière et surface

### Mining Tenure / Tenure minière

-  Surface Only / Surface seulement
-  Mining Only / Minier uniquement
-  Mining & Surface / Minière et surface
-  Mining Claims / Claims miniers



Scale/Échelle: 1:50,000  
Date: 2026-05-27  
Projection: NAD 1983 CSRS

