Ontario

ORDER

SECTION 35, THE MINING ACT, R.S.O. 1990

ORDER NO. W-P-159/26

WHEREAS pursuant to subsection 35(1) of the Mining Act, the Minister may, by order signed by him or her, withdraw from prospecting, mining claim registration, sale and lease any lands, mining rights or surface rights that are the property of the Crown, and the lands, mining rights or surface rights shall remain withdrawn until reopened by the Minister;

AND WHEREAS the Minister's authority to make an order under subsection 35(1) of the Mining Act has been delegated to staff of the Ministry of Energy and Mines including to the Assistant Deputy Minister, Mines and Minerals Regulation Division.

AND WHEREAS the Ministry of Indigenous Affairs and First Nations Economic Reconciliation has requested that the areas described below be withdrawn in order to facilitate the negotiation and resolution of the settlement of a treaty land entitlement claim for Fort Severn First Nation;

AND WHEREAS although this withdrawal order will continue unless and until it is revoked by an order made pursuant to subsection 35(4) of the Mining Act, the ministry intends to review the withdrawal **within three years of the date of this Order** to ascertain whether it is appropriate to maintain the withdrawal in light of the status of efforts by Ontario, Canada and Fort Severn First Nation to resolve the treaty land entitlement claim;

I HEREBY ORDER:

Pursuant to subsection 35(1) of the Mining Act, that the SURFACE AND MINING RIGHTS of the areas outlined in red on the maps attached as Schedule "A", situated in the Areas of BMA 546 874, BMA 547 884, BMA 547 891, BMA 551 884, BMA 555 893, BMA 557 864, and BMA 557 871, Porcupine Mining Division, containing 4,004.18 hectares more or less, be WITHDRAWN from prospecting, mining claim registration, sale and lease.

This order comes into effect upon signing.

Ontario

Afsana Qureshi

Digitally signed by Afsana Qureshi
Date: 2026.11.13 16:09:53 -05'00'

Afsana Qureshi, Assistant Deputy Minister
Mines and Minerals Regulation Division

Copies:
Provincial Mining Recorder, MEM
Senior Manager, Mining Lands Section, MEM
Director, Indigenous Consultation and Partnerships Branch, MEM
Provincial Lands Specialist, Crown Land Registry, MNR

Ontario

ARRÊTÉ

ARTICLE 35, *LOI SUR LES MINES* (L.R.O. 1990)

ARRÊTÉ NO W-P-159/26

ATTENDU QUE conformément au paragraphe 35(1) de la *Loi sur les mines*, le ministre peut, par voie d'arrêté qui porte sa signature, soustraire à la prospection, à l'inscription de claims, à la vente et à la location à bail des terrains, des droits miniers ou des droits de surface appartenant à la Couronne et ceux-ci demeurent ainsi soustraits jusqu'à ce qu'ils soient réouverts par le ministre.

ATTENDU QUE le pouvoir du ministre de prendre un arrêté en vertu du paragraphe 35(1) de la *Loi sur les mines* a été délégué au personnel du ministère de l'Énergie et des Mines (MEM), notamment au sous-ministre adjoint, Division de la réglementation des mines et des minéraux.

ATTENTDU QUE le ministère des Affaires autochtones et de la Réconciliation économique avec les Premières Nations a demandé que les régions indiquées ci-dessous soient soustraits pour faciliter la négociation et la résolution du règlement de ce qui suit une revendication relative aux limites pour la Première Nation de Fort Severn;

ATTENDU QUE bien que cet arrêté visant la soustraction soit maintenu tant qu'il n'est pas révoqué par un arrêté pris en vertu du paragraphe 35(4) de la *Loi sur les mines*, le ministère a l'intention de réexaminer la soustraction **dans les trois ans suivant la date du présent arrêté** pour déterminer s'il est approprié de maintenir la soustraction à la lumière des efforts déployés par l'Ontario, au Canada et la Première Nation de Fort Severn; pour régler ce qui suit la revendication relative aux droits fonciers issus de traités;

J'ORDONNE PAR LA PRÉSENTE QUE :

Conformément au paragraphe 35(1) de la Loi sur les mines, les DROITS DE SURFACE ET LES DROITS MINIERS que les régions délimitées en rouge sur les cartes jointe à titre d'annexe A, qui sont situés dans les régions de BMA 546 874, BMA 547 884, BMA 547 891, BMA 551 884, BMA 555 893, BMA 557 864, et BMA 557 871, de la division minière de Porcupine, et qui comptent 4,004.18 hectares plus ou moins, soient SOUSTRAITS à la prospection, à l'inscription de claims, à la vente et à la location à bail.

Le présent arrêté entre en vigueur dès sa signature.

Copies :
Registrateur de claims provincial, MEM
Gestionnaire principal, Section des terrains miniers, MEM
Directeur, Direction des consultations et des partenariats avec les Autochtones, MEM

Ontario

Spécialiste de la gestion des terres provinciales, Registre des terres de la Couronne, ministère des Ressources naturelles

Part 1/5

BMA 555 893

Beaver River

BMA 554 893

W-P-159/26

Porcupine Mining Division / Division minière

Withdrawal Area / Zone de retrait

Withdrawals / Retraits

- Mining Only, Mining & Surface / Minière uniquement, minière et surface
- Surface Only / Surface seulement

Non-Mining Tenure / Tenure non-minière

- Surface Only / Surface seulement
- Mining & Surface / Minière et surface

Mining Tenure / Tenure minière

- Surface Only / Surface seulement
- Mining Only / Minier uniquement
- Mining & Surface / Minière et surface

Mining Claims / Claims miniers

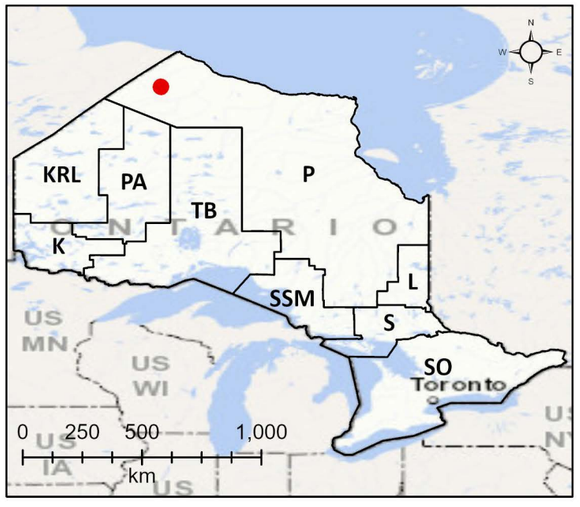

0 2 4
km

Scale/Échelle: 1:50,000

Date: 2026-11-06
Projection: NAD 1983 CSRS

Ontario

© King's Printer for Ontario / Imprimeur du roi pour l'Ontario, 2026

Part 2/5

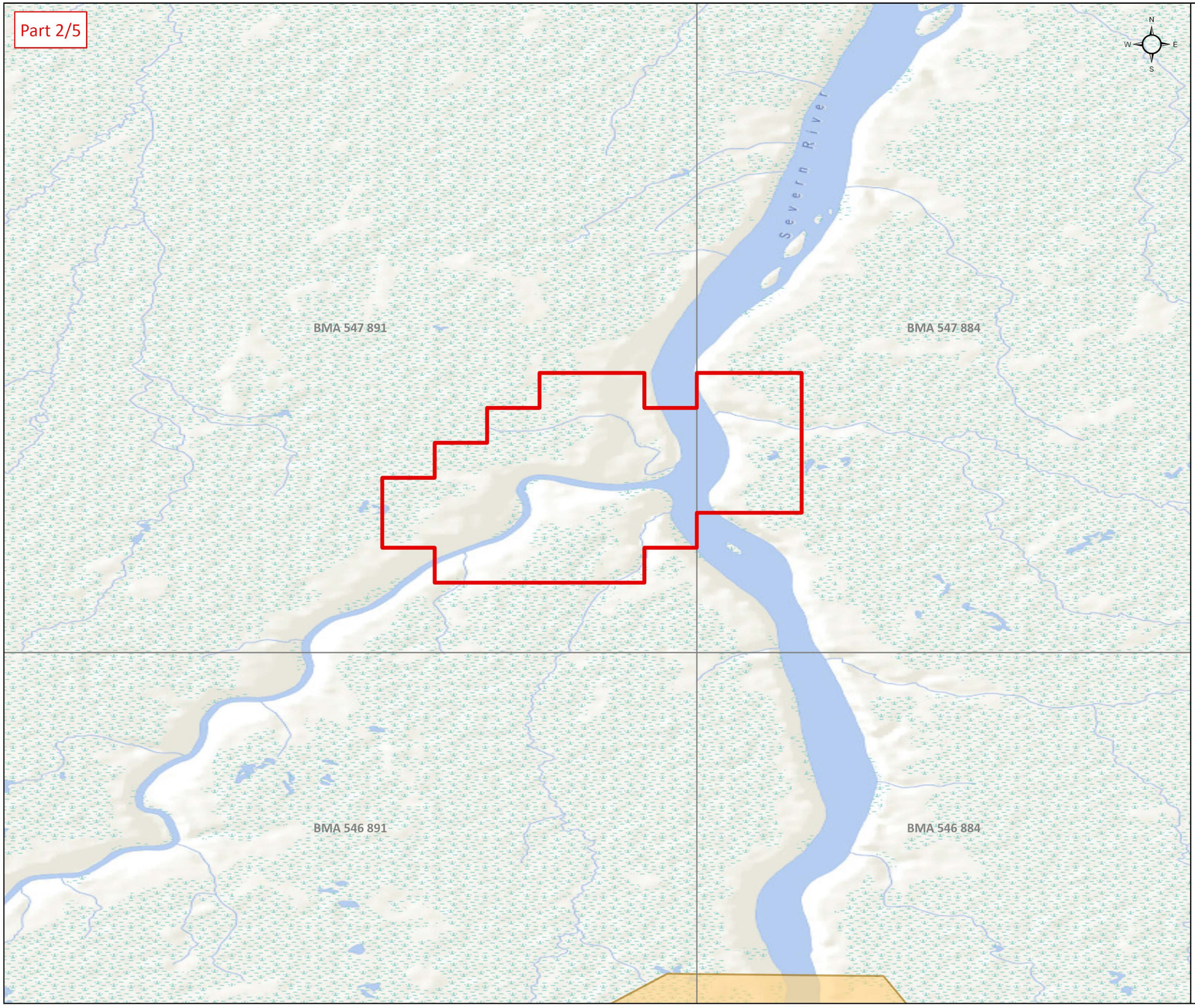

W-P-159/26

Porcupine Mining Division / Division minière

Withdrawal Area / Zone de retrait

Withdrawals / Retraits

- Mining Only, Mining & Surface / Minière uniquement, minière et surface
- Surface Only / Surface seulement

Non-Mining Tenure / Tenure non-minière

- Surface Only / Surface seulement
- Mining & Surface / Minière et surface

Mining Tenure / Tenure minière

- Surface Only / Surface seulement
- Mining Only / Minier uniquement
- Mining & Surface / Minière et surface
- Mining Claims / Claims miniers

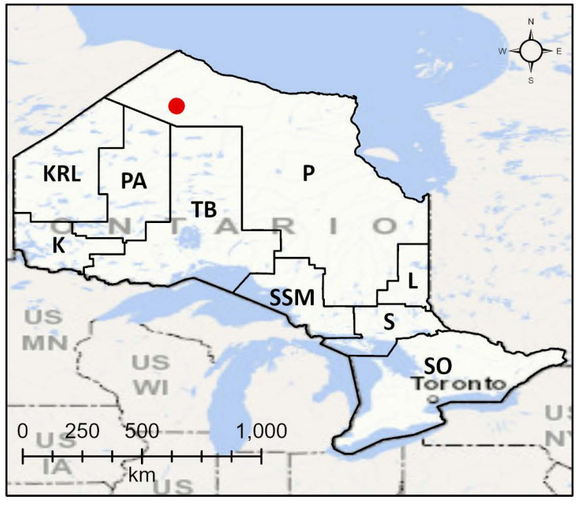

0 2 4
km

Scale/Échelle: 1:50,000

Date: 2026-11-06
Projection: NAD 1983 CSRS

Ontario

© King's Printer for Ontario / Imprimeur du roi pour l'Ontario, 2026

Part 3/5

NORTH OF MANY BRANCHES LAKE AREA

BMA 552 884

BMA 551 884

MANY BRANCHES LAKE AREA

Goose Island

W-P-159/26

Porcupine Mining Division / Division minière

Withdrawal Area / Zone de retrait

Withdrawals / Retraits

Mining Only, Mining & Surface / Minière uniquement, minière et surface

Surface Only / Surface seulement

Non-Mining Tenure / Tenure non-minière

Surface Only / Surface seulement

Mining & Surface / Minière et surface

Mining Tenure / Tenure minière

Surface Only / Surface seulement

Mining Only / Minier uniquement

Mining & Surface / Minière et surface

Mining Claims / Claims miniers

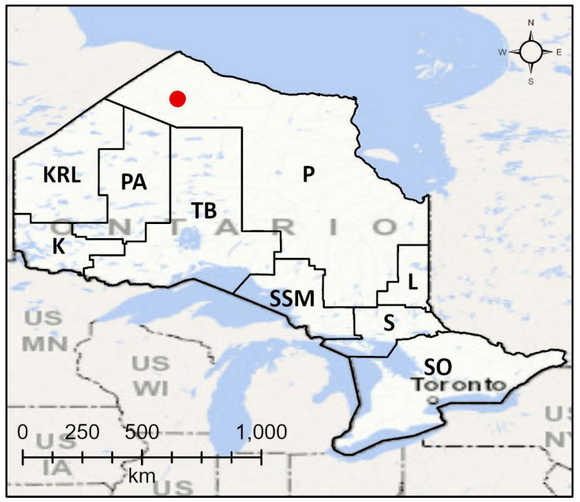

0 2 4
km

Scale/Échelle: 1:50,000

Date: 2026-11-06
Projection: NAD 1983 CSRS

Ontario

© King's Printer for Ontario / Imprimeur du roi pour l'Ontario, 2026

Part 4/5

BMA 546 874

BMA 545 874

Mink Creek

Mink Creek

Stoutt Creek

Mink Creek

W-P-159/26

Porcupine Mining Division / Division minière

Withdrawal Area / Zone de retrait

Withdrawals / Retraits

- Mining Only, Mining & Surface / Minière uniquement, minière et surface
- Surface Only / Surface seulement

Non-Mining Tenure / Tenure non-minière

- Surface Only / Surface seulement
- Mining & Surface / Minière et surface

Mining Tenure / Tenure minière

- Surface Only / Surface seulement
- Mining Only / Minier uniquement
- Mining & Surface / Minière et surface
- Mining Claims / Claims miniers



0 2 4
km

Scale/Échelle: 1:50,000

Date: 2026-11-06
Projection: NAD 1983 CSRS

Ontario

© King's Printer for Ontario / Imprimeur du roi pour l'Ontario, 2026

Part 5/5

BMA 558 871

BMA 557 871

BMA 557 864

W-P-159/26

Porcupine Mining Division / Division minière

Withdrawal Area / Zone de retrait

Withdrawals / Retraits

Mining Only, Mining & Surface / Minière uniquement, minière et surface

Surface Only / Surface seulement

Non-Mining Tenure / Tenure non-minière

Surface Only / Surface seulement

Mining & Surface / Minière et surface

Mining Tenure / Tenure minière

Surface Only / Surface seulement

Mining Only / Minier uniquement

Mining & Surface / Minière et surface

Mining Claims / Claims miniers



0 2 4
km

Scale/Échelle: 1:50,000

Date: 2026-11-06

Projection: NAD 1983 CSRS

Ontario

© King's Printer for Ontario / Imprimeur du roi pour l'Ontario, 2026

W-P-159/26

Porcupine Mining Division / Division minière

Withdrawal Area / Zone de retrait

Withdrawals / Retraits

- Mining Only, Mining & Surface / Minière uniquement, minière et surface
- Surface Only / Surface seulement

Non-Mining Tenure / Tenure non-minière

- Surface Only / Surface seulement
- Mining & Surface / Minière et surface

Mining Tenure / Tenure minière

- Surface Only / Surface seulement
- Mining Only / Minier uniquement
- Mining & Surface / Minière et surface

Mining Claims / Claims miniers

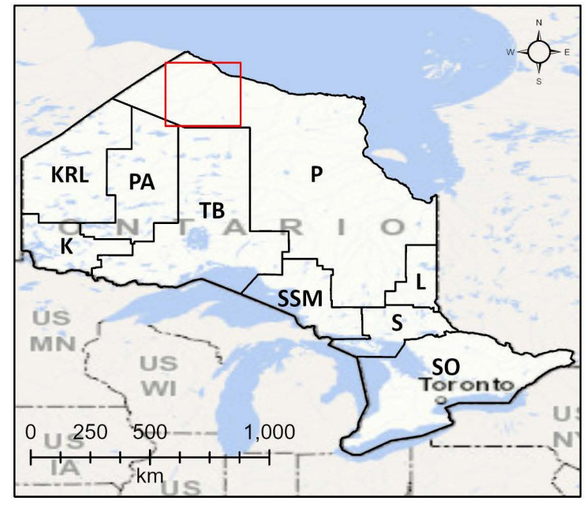

024 8 12162024283236404448525660646872768O

km

Scale/Échelle: 1:1,000,000

Date: 2026-11-06

Projection: NAD 1983 CSRS

Ontario

© King's Printer for Ontario / Imprimeur du roi pour l'Ontario, 2026