

ORDER

SECTION 35, THE MINING ACT, R.S.O. 1990

ORDER NO. W-TB-87/26

The SURFACE RIGHTS and MINING RIGHTS of the area outlined in red on the attached map, situated in the Township of Laberge, Thunder Bay Mining Division, containing 28.81 hectares more or less, are hereby WITHDRAWN from prospecting, mining claim registration, sale and lease.

This area is WITHDRAWN while the Ministry determines the status of the lands.

Saving, excepting and reserving hereto and herefrom, all other lands patented, sold, leased or otherwise alienated by the Crown at the date of this Order.

Any alienated lands lying within the limits of these withdrawn areas that revert to the Crown subsequent to the date of this Order will automatically be considered to be withdrawn as part of this Order.

This order comes into effect upon signing.

Date: May 13, 2026



James Schweyer, Provincial Mining Recorder
Mining Lands Section
Mines and Minerals Regulation Division

Time: 1:50 pm

Copies:

Senior Manager, Mining Lands Section, MEM, Sudbury

Provincial Mining Recorder, MEM, Sudbury

Provincial Lands Specialist – CLR

ARRÊTÉ

ARTICLE 35 DE LA LOI SUR LES MINES, L.R.O. 1990

ARRÊTÉ N° W-TB-87/26

Les DROITS DE SURFACE et les DROITS MINIERS de la zone délimitée en rouge sur la carte ci-jointe, située dans le canton de Laberge, division minière de Thunder Bay, d'une superficie de 28.81 hectares plus ou moins, sont par la présente SOUSTRATS de la prospection, de l'enregistrement, de la vente et de la location de claims miniers.

Cette zone est SOUSTRATE pendant que le ministère détermine le statut des terres.


En réservant toutes les autres terres concédées, vendues, louées ou autrement aliénées par la Couronne à la date du présent arrêté.

Toutes les terres aliénées situées dans les limites de ces zones soustraites qui reviennent à la Couronne après la date du présent arrêté seront automatiquement considérées comme soustraites dans le cadre du présent arrêté.

Cet arrêté entre en vigueur dès sa signature.

W-TB-87/26



Thunder Bay Mining Division / Division minière

 Withdrawal Area /
Zone de retrait





Withdrawals / Retraits

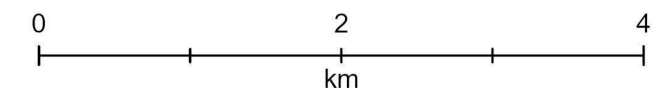
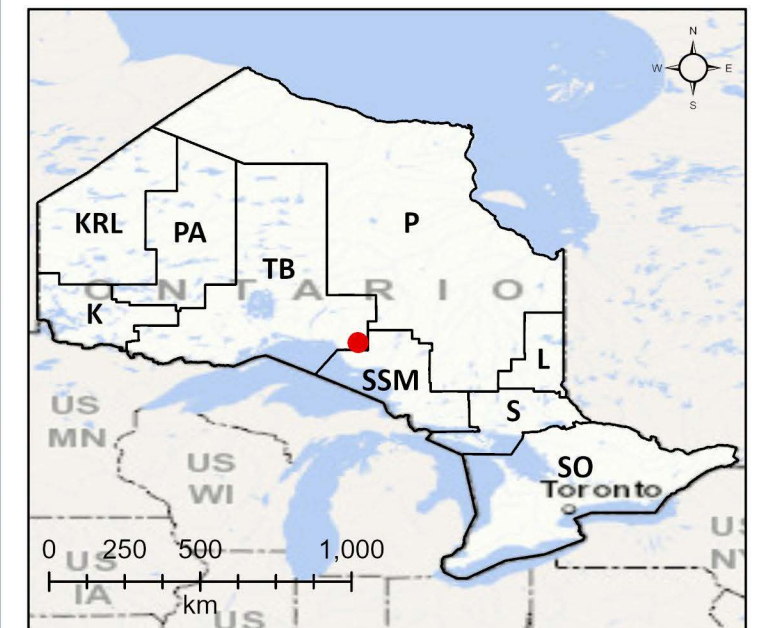
-  Mining Only, Mining & Surface /
Minière uniquement, minière et surface
-  Surface Only / Surface seulement

Non-Mining Tenure / Tenure non-minière

-  Surface Only / Surface seulement
-  Mining & Surface / Minière et surface

Mining Tenure / Tenure minière

-  Surface Only / Surface seulement
-  Mining Only / Minière uniquement
-  Mining & Surface / Minière et surface
-  Mining Claims / Claims miniers



Scale/Échelle: 1:50,000
Date: 2026-05-11
Projection: NAD 1983 CSRS

